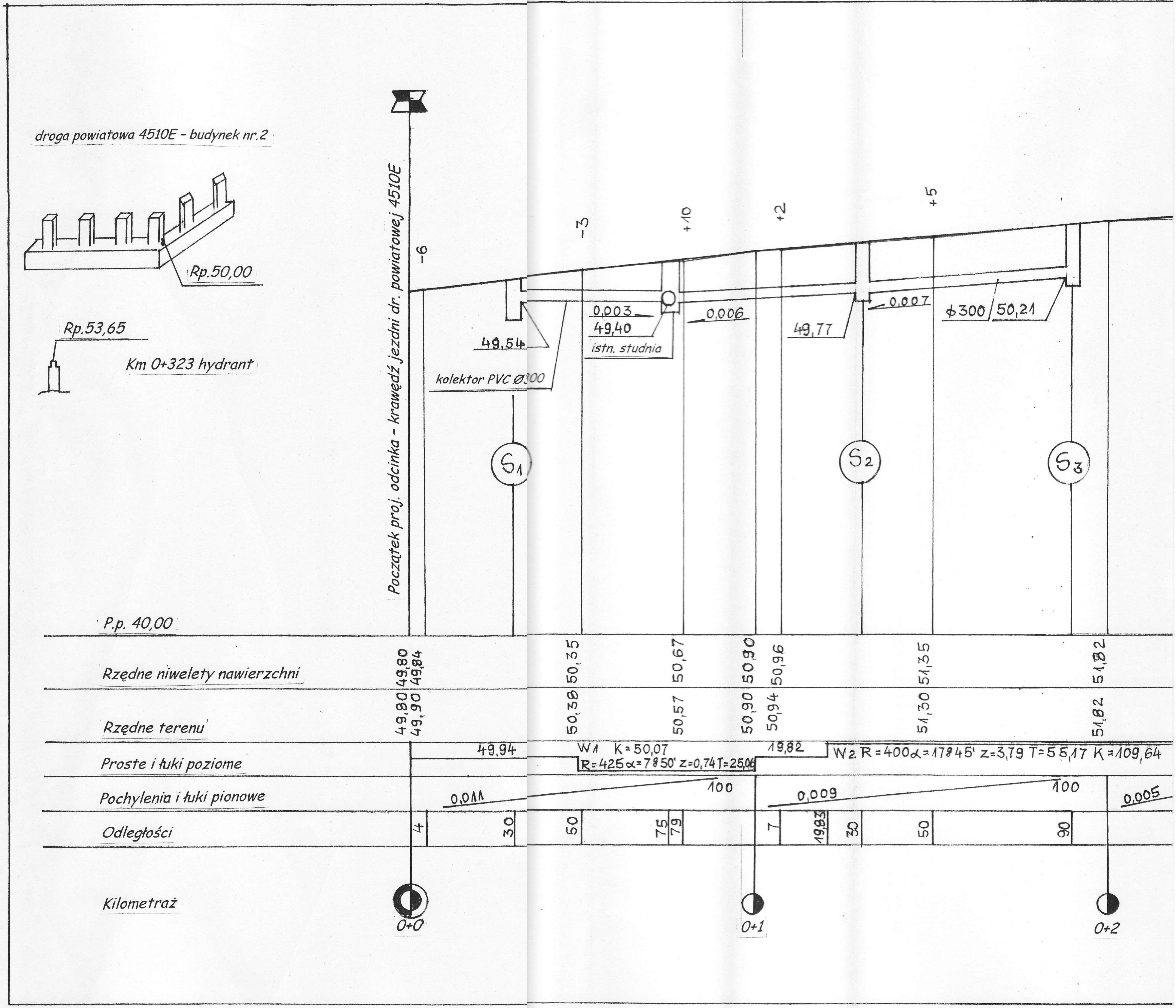
droga powiatowa 4510E - budynek nr.2
Rp.50,00
Rp.53,65
Km 0+323 hydrant
Początek proj. odcinka - krawędź jezdni dr. powiatowej 4510E
-6
-3
+10
+2
+5
49,54
kolektor PVC Ø300
0,003
49,40
istn. studnia
0,006
49,77
0,007
ϕ300
50,21
S1
S2
S3
P.p. 40,00
Rzędne niwelety nawierzchni
49,80 49,84
50,35
50,67
50,90
50,96
51,35
51,82
Rzędne terenu
49,80 49,90
50,38
50,57
50,90
50,94
51,30
51,82
Proste i łuki poziome
49,94
W1 K=50,07
R=425 α=7°50' z=0,74 T=25,06
19,82
W2. R=400 α=17°45' z=3,79 T=55,17 K=109,64
Pochylenia i łuki pionowe
0,011
100
0,009
100
0,005
Odległości
4
30
50
75
79
7
19,83
30
50
90
Kilometraż
0+0
0+1
0+2

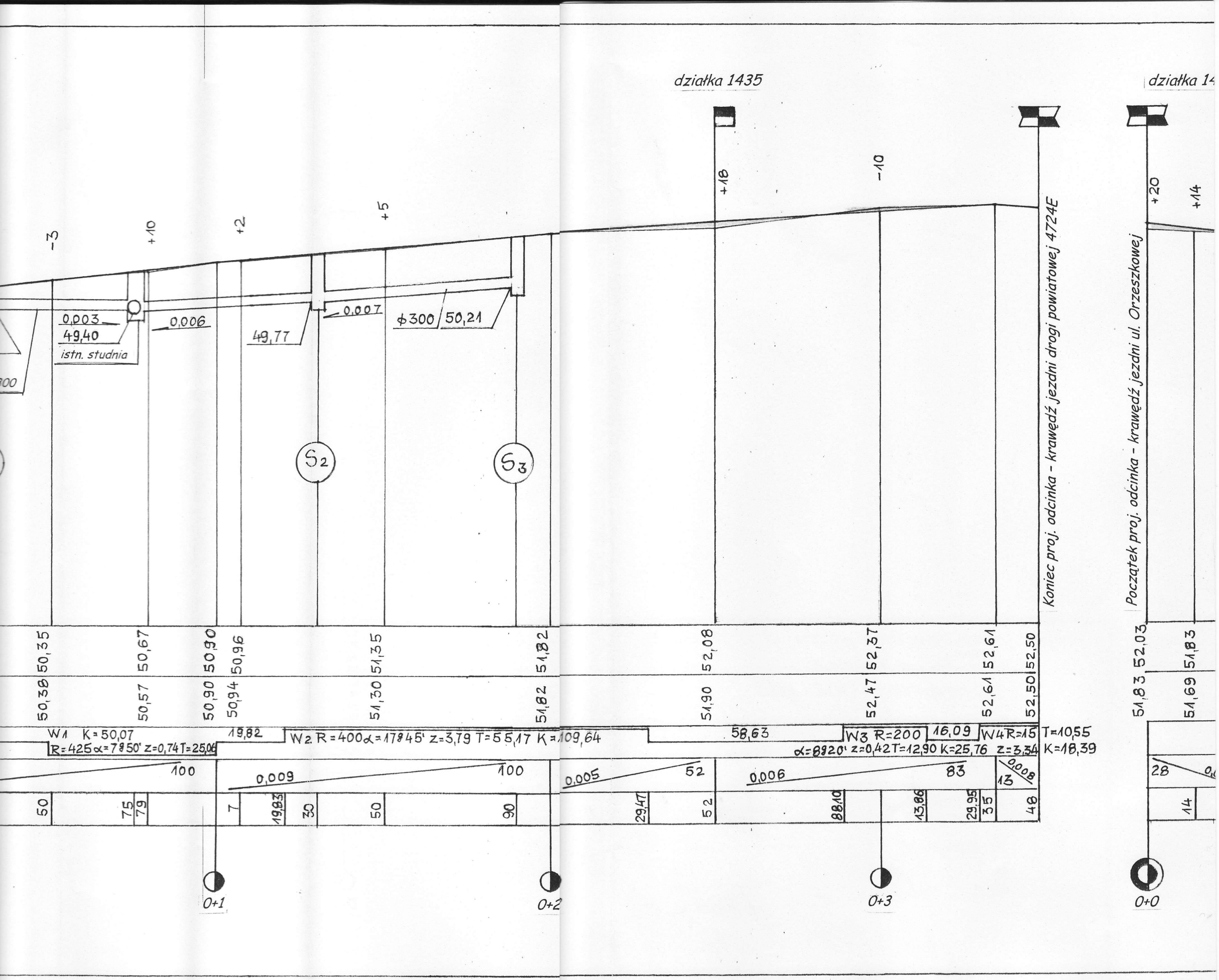

działka 1435
działka 14
-3
+10
+2
+5
+18
-10
+20
+14
0,003
49,40
istn. studnia
0,006
49,77
0,007
ϕ300
50,21
S2
S3
Koniec proj. odcinka - krawędź jezdni drogi powiatowej 4724E
Początek proj. odcinka - krawędź jezdni ul. Orzeszkowej
50,35
50,67
50,90
50,96
51,35
51,82
52,08
52,37
52,61
52,50
52,03
51,83
50,38
50,57
50,90
50,94
51,30
51,82
51,90
52,47
52,61
52,50
51,83
51,69
W1 K=50,07
R=425 α=7°50' z=0,74 T=25,06
19,82
W2 R=400 α=17°45' z=3,79 T=55,17 K=109,64
58,63
W3 R=200
16,09
W4 R=15 T=10,55
α=8°20' z=0,42 T=12,90 K=25,76 z=3,34 K=18,39
100
0,009
100
0,005
52
0,006
83
0,008
13
28
50
75
79
7
19,83
30
50
90
29,47
52
88,10
13,86
29,95
35
48
14
0+1
0+2
0+3
0+0

STAROSTWO POWIATOWE
W WIERUSZOWIE
98-400 WIERUSZÓW
ul. Rynek 1-7

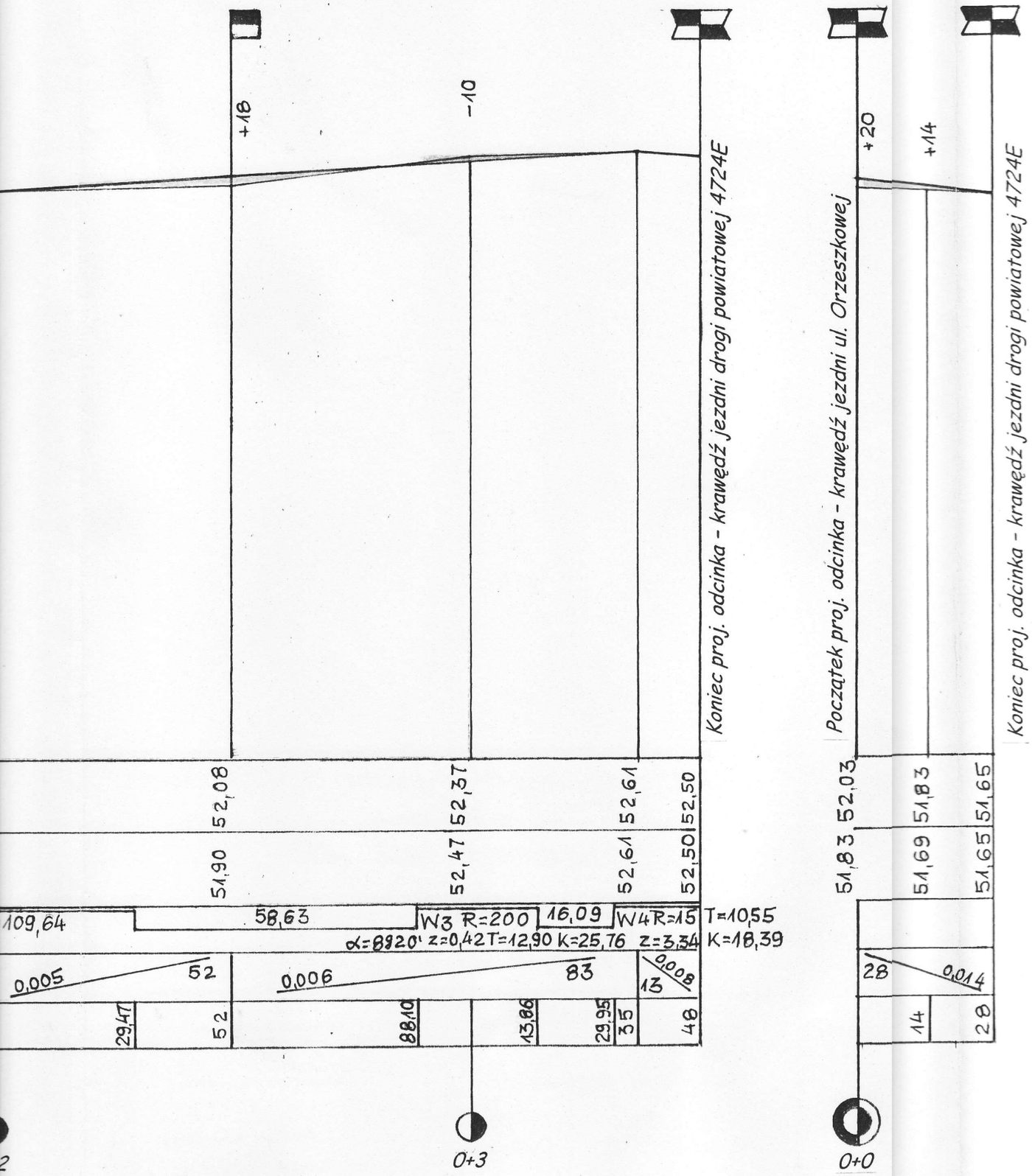

Projekt przebudowy drogi gminnej ul. Orzeszkowej
w Wójcinie
na działkach 1432 i 1435
dł. 376 m

Przekrój podłużny

Projektant: R. Słowiński A. Kaczyński		Roman Słowiński Upr. budowlane UAN - 8336/17/87 w Specjalności Dróg i Mostów
100 Skala 1: 1000 Data: wrzesień 2010 r.	Rysunek **Nr. 4**	Andrzej Kaczyński PROJEKTANT Konstrukcyjno-Inżynieryjny w zakresie dróg Na podst. § 5 ust. 1 § 2 ust. 2, § 3 ust. 1 pkt. 3 Nr UAN/N/7210/710/87