

U C H W A Ł A Nr XXII/118/08
RADY GMINY W ŁUBNICACH
z dnia 17 listopada 2008 r.

w sprawie zatwierdzenia Planu Odnowy Miejscowości Ludwinów na lata 2007-2013

Na podstawie art.18 ust.1 i ust.2 pkt 6 ustawy z dnia 08 marca 1990 r. o samorządzie gminnym (tekst jednolity z 2001 roku Dz. U. Nr 142, poz.1591 ze zmianami w 2002 roku Nr 23 poz.220,Nr 62 poz.558,Nr 113 poz.984, Nr 153 poz.1271, Nr 214 poz.1806 i z 2003 r. Nr 80 poz.717, Nr 162 poz.1568 i z 2004 r.Nr 102 poz.1055, Nr 116 poz.1203 i z 2005 r , Nr 172 poz.1441, Nr 175 poz.1457 i z 2006 roku Nr 17 poz.128, Nr 181 poz.1337 i z 2007 r. Dz. U. Nr 48 poz. 327, Nr 138 poz. 974, Nr 173 poz. 1218; z 2008 r. Dz. U. Nr 180 poz. 1111) uchwała się, co następuje:


§ 1. Zatwierdza się Plan Odnowy Miejscowości Ludwinów stanowiący załącznik do niniejszej uchwały.

§ 2. Wykonanie uchwały zleca się Wójtowi Gminy.

§ 3. Uchwała wchodzi w życie z dniem podjęcia i podlega ogłoszeniu.

PRZEWODNICZĄCY RADY

Henryk Józef Węgr



PLAN ODNOWY MIEJSCOWOŚCI LUDWINÓW

na lata 2007 – 2013

Gmina Łubnice
Powiat wierszowski
Województwo łódzkie

Opracował:

Instytut Gospodarki Nieruchomościami

ul. Staromiejska 21/4

40 – 013 Katowice



Łubnice, luty 2008

Plan Odnowy Miejscowości – LUDWINÓW

Plan Odnowy Miejscowości został opracowany przez zespół ekspertów Instytutu Gospodarki Nieruchomościami z siedzibą w Katowicach, w składzie:

1. Arkadiusz Borek
2. Iwona Kubik
3. Anna Chodorowska

oraz pracowników Urzędu Gminy w Łubnicach.

Plan Odnowy Miejscowości został opracowany metodą ekspercko – partnerską, w ścisłym współdziałaniu z Gminą Łubnice.

Metoda ekspercko – partnerska polegała na wykonywaniu części pracy w formie warsztatów z udziałem przedstawicieli Urzędu Gminy, pracowników instytucji kultury, oświaty, sołtysów, działaczy, a część przez ekspertów wykonujących analizy i syntezy materiałów wypracowanych w czasie spotkań.

W niniejszym opracowaniu wiele danych odnosi się do Gminy jako całości. Wiele instytucji nie prowadzi szczegółowych statystyk na poziomie sołectwa np. działalność gospodarcza, stopa bezrobocia.

Spis treści

1. Wstęp	4
2. Wprowadzenie	7
3. Charakterystyka miejscowości	9
3.1. Położenie	9
3.2. Historia	10
3.3. Rzeźba	11
3.4. Wody	12
3.5. Klimat	12
3.6. Gleba, lasy i rolnictwo	13
3.7. Zabytki	14
3.8. Infrastruktura techniczna	14
3.9. Komunikacja	15
3.10. Ludność	17
3.11. Zdrowie, opieka społeczna i bezpieczeństwo	18
3.12. Gospodarka, instytucje i oświata	20
3.13. Kultura, sport i rekreacja	22
3.14 Budżet Gminy Łubnice	26
4. Inwentaryzacja zasobów służąca ujęciu stanu rzeczywistego	27
5. Analiza SWOT dla sołectwa Ludwinów	29
6. Opis planowanych zadań w ramach Planu Odnowy Miejscowości	31
6.1. Wykaz planowanych zadań do roku 2015 w sołectwie Ludwinów	31
6.2. Hierarchia celów strategicznych i operacyjnych w sołectwie Ludwinów	31
6.3 Opis szczegółowy zadania priorytetowego	32
7. Powiązanie Planu Odnowy Miejscowości z lokalnymi dokumentami	34
8. Wdrażanie Planu Odnowy Miejscowości	35
9. Monitorowanie realizacji Planu Odnowy Miejscowości	36
10. Public Relations Planu Odnowy Miejscowości	37
11. Zakończenie	38
Bibliografia	39

1. Wstęp

Strategia Rozwoju Kraju na lata 2007 – 2015 przyjęta przez Radę Ministrów w dniu 27 czerwca 2006r. jest podstawowym dokumentem określającym cele polityki rozwoju w Polsce.

Strategia ta, w odniesieniu do obszarów wiejskich wyznacza priorytety krajowe, które są kompatybilne z priorytetami wspólnotowymi.

Cele i priorytety Strategii Rozwoju Kraju będą realizowane poprzez działania wynikające z podstawowych dokumentów rządowych, a przede wszystkim z Krajowego Programu Reform na lata 2005 – 2008 na rzecz realizacji Strategii Lizbońskiej. Wiodące znaczenie będzie jednak mieć realizacja Narodowych Strategicznych Ram Odniesienia na lata 2007 – 2013 i odpowiednich Regionalnych Programów Operacyjnych (dalej: „RPO”) oraz Program Rozwoju Obszarów Wiejskich na lata 2007 – 2013^{1,2} (dalej: „PROW”).

Strategia Rozwoju Kraju jest zbieżna z założeniami Krajowego Planu Strategicznego w odniesieniu do obszarów wiejskich, szczególnie w kontekście odnowionej Strategii Lizbońskiej. Założenia obydwu dokumentów znalazły swoje miejsce w przyjętych działaniach przewidzianych do realizacji właśnie w PROW na lata 2007 – 2013.

Program Rozwoju Obszarów Wiejskich na lata 2007-2013 będzie realizowany na terenie całego kraju. Według danych statystycznych obszary wiejskie w Rzeczypospolitej Polskiej stanowią 93,2% powierzchni kraju, co potwierdza, że ich znaczenie z punktu widzenia społecznego, ekonomicznego i środowiskowego jest bardzo duże. Według Krajowego Rejestru Urzędowego Podziału Terytorialnego Kraju (dalej: „TERYT”) tereny wiejskie definiowane są jako tereny położone poza granicami administracyjnymi miasta, co oznacza, że są to gminy wiejskie lub części wiejskie gmin miejsko – wiejskich. Definicja wg TERYT-u w dużej części odpowiada kryteriom i metodologii Organizacji Współpracy Gospodarczej i Rozwoju (dalej: „OECD”) czy Urzędu Statystycznego Wspólnoty Europejskiej (dalej: „EUROSTAT”). Według kryteriów tych podmiotów obszarami wiejskimi są tereny o gęstości zaludnienia do 150 osób (OECD) lub do 100 osób (EUROSTAT) na 1 km². Definicje te w ogólnym kontekście mają umowny wymiar z uwagi na liczne związki funkcjonalne, gospodarcze i społeczne i należy je traktować umownie jako wskaźniki.³

¹ Narodowe Strategiczne Ramy Odniesienia 2007-2013 wspierające wzrost gospodarczy i zatrudnienie, Ministerstwo Rolnictwa i Rozwoju Wsi, Warszawa maj 2007

² Program Rozwoju Obszarów Wiejskich na lata 2007-2013, Ministerstwo Rolnictwa i Rozwoju Wsi, Warszawa lipiec 2007

³ Obszary wiejskie w 2005r. – GUS 2006r.

Plan Odnowy Miejscowości – LUDWINÓW

W zapisach PROW obszary wiejskie, to miejscowości znajdujące się w granicach administracyjnych:

1. gmin wiejskich,
2. gmin miejsko – wiejskich z wyłączeniem miast powyżej 5 tys. mieszkańców,
3. gmin miejskich z wyłączeniem miejscowości liczących powyżej 5 tys. mieszkańców.

PROW 2007-2013 w szerokim rozumieniu ma niebagatelny wpływ na obszary wiejskie i beneficjentów poprzez m.in. znaczące współzależności środowiskowe, ekonomiczne i społeczne.

Rzeczpospolita Polska określiła zadania w zakresie wspierania rozwoju obszarów wiejskich z udziałem środków pochodzących z Europejskiego Funduszu Rolnego na rzecz Rozwoju Obszarów Wiejskich określonym w Rozporządzeniu Rady /WE/Nr 1698/2005 z 20 września 2005r. w sprawie wspierania rozwoju obszarów wiejskich przez Europejski Fundusz Rolny na rzecz rozwoju obszarów wiejskich (EFRROW – Dz. U. UE L 277 z 21 października 2005r.) oraz w przepisach Unii Europejskiej wydanych w trybie tego rozporządzenia mocą ustawy z 7 marca 2007r. o wspieraniu rozwoju obszarów wiejskich z udziałem środków Europejskiego Funduszu Rolnego na rzecz Rozwoju Obszarów Wiejskich (Dz. U. Nr 64 poz.427).

W ramach priorytetowych kierunków wsparcia obszarów wiejskich 2007 – 2013 zdefiniowano cztery osie:

- Oś 1 – poprawa konkurencyjności sektora rolnego i leśnego,
- Oś 2 – poprawa środowiska naturalnego i obszarów wiejskich,
- Oś 3 – jakość życia na obszarach wiejskich i różnicowanie gospodarki wiejskiej,
- Oś 4 – Leader.

Instrumenty dostępne w ramach poszczególnych osi wzajemnie się uzupełniają.

W ramach Osi 3 „Jakość życia na obszarach wiejskich i różnicowanie gospodarki wiejskiej” bardzo dobitnie podkreślana jest jakość życia społeczności wiejskiej rozumianej nie tylko z punktu widzenia ekonomicznego, ale przede wszystkim, a może głównie, uwzględniająca jej atuty pozaekonomiczne takie jak tożsamość, przestrzenna integralność oraz zbiór wszystkich funkcji życiowych jak np. praca, wypoczynek, rekreacja, kultura, sport, turystyka, itp.

Ponadto w ramach Osi 3 akcentuje się inicjatywy oddolne społeczności wiejskich zmierzające w konsekwencji do integracji wsi, zachowania i odbudowania jej tożsamości oraz rozbudzenia, bądź reaktywowania zapisanych w przekazach i zwyczajach tradycji kulturowych.

Plan Odnowy Miejscowości – LUDWINÓW

W ramach Regionalnych Programów Operacyjnych (m.in. Polityki Spójności, Wspólnej Polityki Rolnej) występują wspólne obszary, których zidentyfikowanie stworzyło konieczność wypracowania tzw. linii demarkacyjnej w celu ograniczenia realizacji określonych typów projektów do poszczególnych programów operacyjnych. Podstawowym kryterium jest wartość projektu, a w PROW-ie dodatkowo ograniczenie terytorialne i wyszczególnienie beneficjentów.

Wydane na podstawie art. 29 ust. 1 pkt 1 z 7 marca 2007r. ustawy o wspieraniu rozwoju obszarów wiejskich z udziałem środków Europejskiego Funduszu Rolnego na rzecz rozwoju obszarów wiejskich (Dz. U. Nr 64, poz. 427) Rozporządzenie Ministra Rolnictwa i Rozwoju Wsi z dnia 14 lutego 2008 roku w sprawie szczegółowych warunków i trybu przyznawania pomocy finansowej w ramach działania „Odnowa i rozwój wsi” objętego Programem Rozwoju Obszarów Wiejskich na lata 2007 – 2013 (Dz. U. Nr 38, poz. 220) określiło jako wymóg posiadanie dokumentu pn. „Plan Odnowy Miejscowości” (dalej: „POM”).

Plan Odnowy Miejscowości stanowi małą strategię działania sołectwa Ludwinów w sferze poprawy jakości życia poprzez osobiste zaangażowanie jego mieszkańców, pobudzenie ich odpowiedzialności za własną przyszłość i dumę z możliwości samospelnienia się.

Przygotowania do budowy tegoż dokumentu poprzedzone były licznymi spotkaniami i rozmowami z pracownikami Urzędu Gminy oraz liderami lokalnej społeczności, zebraniemi wiejskimi oraz gromadzeniem i analizą dokumentów będących własnością Urzędu Gminy Łubnice.

2. Wprowadzenie

Plan Odnowy Miejscowości jest dokumentem, który umożliwia staranie się aktywnych społeczności lokalnych o pozyskanie dodatkowych funduszy ze źródeł zewnętrznych na:

- rozwój społeczno – ekonomiczny obszarów wiejskich,
- aktywizację ludności wiejskiej poprzez wsparcie inwestycyjne na realizację projektów związanych z zagospodarowaniem przestrzeni publicznej – utrzymanie, odbudowę i poprawę stanu dziedzictwa kulturowego i przyrodniczego wsi oraz podniesienie atrakcyjności turystycznej obszarów wiejskich.

Opracowanie POM-u, jego uchwalenie oraz wdrożenie jest podstawą ubiegania się o pomoc finansową z Programu Rozwoju Obszarów Wiejskich na lata 2007 – 2013 (dalej: „PROW 2007 – 2013”) z Osi 3: „Jakość życia na obszarach wiejskich i różnicowanie gospodarki Wiejskiej”.

W ramach działania Osi 3 „Odnowa i Rozwój Wsi” pomoc finansową mogą uzyskać projekty dotyczące:

- 1) budowy, przebudowy, remontu lub wyposażania budynków pełniących funkcje rekreacyjne, sportowe i społeczno – kulturalne, w tym świetlic i domów kultury; z wyłączeniem szkół, przedszkoli i żłobków,
- 2) budowy, przebudowy, remontu lub wyposażenia obiektów małej architektury,
- 3) budowy, przebudowy lub remontu obiektów sportowych, ścieżek rowerowych, szlaków pieszych, placów zabaw, miejsc rekreacji, przeznaczonych do użytku publicznego,
- 4) zakupu towarów służących przedsięwzięciom związanym z kultywowaniem tradycji społeczności lokalnych oraz tradycyjnych zawodów;
- 5) związanych z kształtowaniem obszarów o szczególnym znaczeniu dla zaspokojenia potrzeb mieszkańców, sprzyjających nawiązywaniu kontaktów społecznych, ze względu na ich położenie oraz cechy funkcjonalno – przestrzenne, w szczególności poprzez odnawianie lub budowę placów parkingowych, chodników lub oświetlenia ulicznego;
- 6) urządzania i porządkowania terenów zielonych, parków lub innych miejsc wypoczynku;
- 7) budowy, przebudowy lub remontu małej infrastruktury turystycznej;
- 8) zagospodarowania zbiorników i cieków wodnych w celu wykorzystania ich do rekreacji lub w celu poprawy estetyki miejscowości;
- 9) rewitalizacji budynków zabytkowych wpisanych do rejestru zabytków lub objętych wojewódzką ewidencją zabytków, użytkowanych na cele publiczne oraz obiektów małej architektury, odnawiania lub konserwacji lokalnych pomników historycznych i miejsc pamięci;

- 10) zakupu i odnawiania obiektów charakterystycznych dla danego regionu lub tradycji budownictwa wiejskiego i ich adaptacji na cele publiczne;
- 11) budowy, przebudowy, remontu lub wyposażania budowlanych przeznaczonych na cele promocji lokalnych produktów i usług, w szczególności pawilonów, punktów wystawowych, sal ekspozycyjnych lub witryn;
- 12) odnawiania elewacji zewnętrznych i dachów w budynkach architektury sakralnej wpisanych do rejestru zabytków lub objętych wojewódzkiej ewidencją zabytków i cmentarzy wpisanych do rejestru zabytków;
- 13) wyburzenia i rozbiórki zdewastowanych obiektów budowlanych w celu uporządkowania terenu w miejscowości, jeżeli niemożliwe jest ich odnowienie i dalsze użytkowanie – w zakresie koniecznym do realizacji operacji wymienionych w pkt 1 – 12;
- 14) zakupu materiału siewnego lub nasadzeniowego roślin wieloletnich;
- 15) zakupu sprzętu, materiałów i usług, służących realizacji operacji.

Realizacja POM-u, oprócz możliwości korzystania z funduszy strukturalnych i innych zewnętrznych źródeł finansowania prowadzi do:

- zdynamizowanego rozwoju społeczno – gospodarczego miejscowości dzięki pojawiającym się nowym możliwościom podejmowania działań rozwojowych,
- wzrostu atrakcyjności życia społeczno – kulturalnego,
- wdrażania pozytywnych zmian akceptowanych przez mieszkańców,
- aktywizacji społeczności lokalnej (wzrost tożsamości z miejscem zamieszkania i stopnia integracji mieszkańców wokół działania na rzecz własnego środowiska – miejscowości),
- wzrostu wartości majątku komunalnego (nieruchomości),
- stworzenie lokalnego forum wymiany informacji i doświadczeń.

3. Charakterystyka miejscowości

3.1. Położenie

Gmina Łubnice stanowi część województwa łódzkiego i wchodzi w skład powiatu wieruszowskiego. Zgodnie z uchwałą nr V/28/2003 Rady Gminy w Łubnicach, w sprawie statutu gminy – gmina składa się z 6 sołectw:

1. Andrzejów,
2. Dzietrzkowice,
3. Kolonia Dzietrzkowice,
4. Ludwinów,
5. Łubnice,
6. Wójcin.

Gmina Łubnice leży w południowo – wschodniej części powiatu Wieruszowskiego.



Źródło: <http://www.mapa-polski.net.pl/gfx/mapa.jpg>, <http://www.wup.lodz.pl/mapa/mapa.gif>,
<http://www.lodz.uw.gov.pl/img/powiaty/wieruszow.jpg>

Od północy Gmina Łubnice graniczy z Gminą Czastary. Od północnego – zachodu i zachodu z Gminą Bolesławiec, od wschodu z Gminą Skomlin (powiat Wieluński).

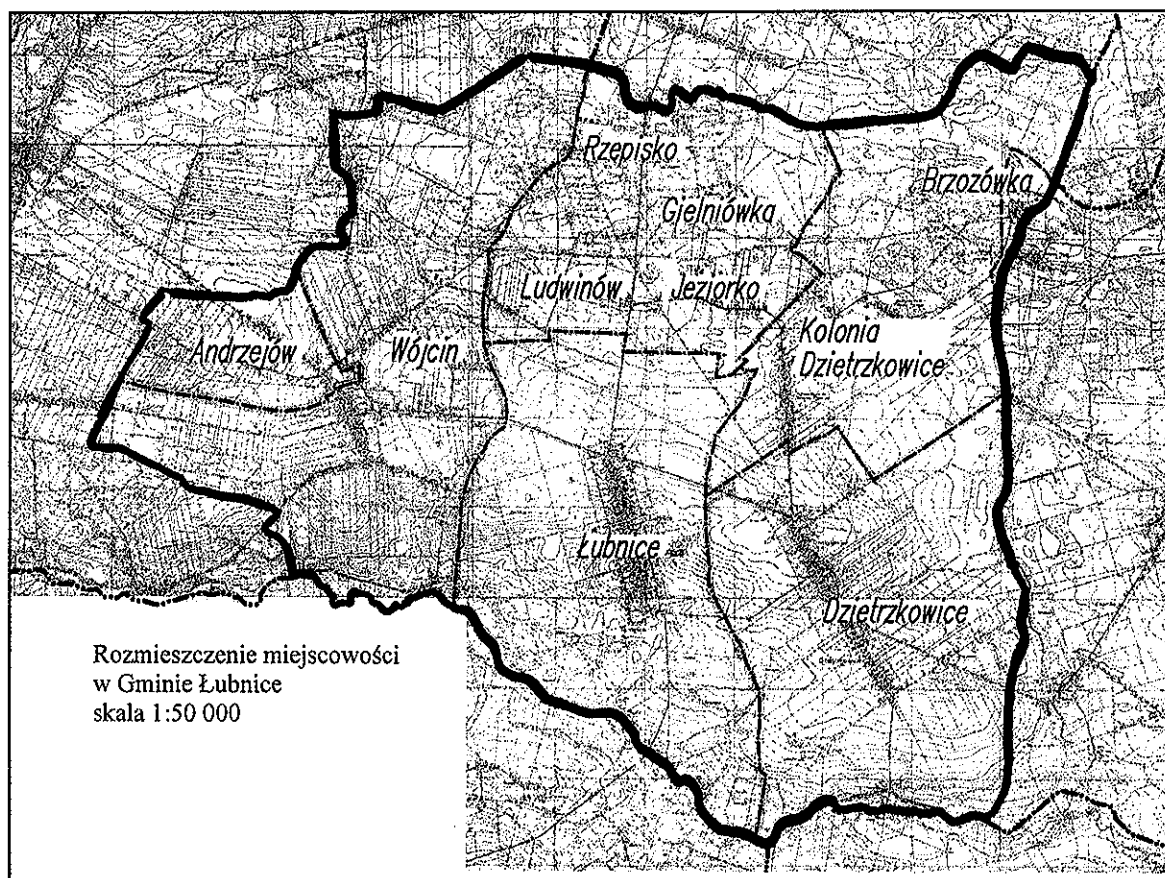
Plan Odnowy Miejscowości – LUDWINÓW

Południową granicę Gminy wyznacza rzeka Proсна, za którą rozciągają się tereny należące do woj. opolskiego (Gmina Byczyna i Gorzów Śląski).

Gmina w obecnych granicach istnieje od 1973r. i zajmuje obszar 6 090 ha.

Pod względem układu przestrzennego sołectwa: Łubnice, Wójcin i Dietrzkowice z przysiółkami: Krupka i Makowszczyzna stanowią wsie siedliskowo zwarte, natomiast sołectwa: Kolonia Dietrzkowice, Ludwinów, Andrzejów i przysiółki: Brzozówka, Rzepisko, Ladamierz oraz przysiółki Jeziorko i Węgielnica, to wsie siedliskowo rozproszone.

Sołectwo Ludwinów położone jest w północnej części Gminy Łubnice i obejmuje: Ludwinów, Jeziorko – część wsi Ludwinów, Gielniówka, Rzepisko.



Źródło: Materiały własne Urzędu Gminy Łubnice.

3.2 Historia

W 1231r. Henryk Brodaty wyraził zgodę na dokonanie zamiany wsi Mirowa na Łubnice pomiędzy Klemensem – kasztelanem receńskim a braćmi Iwanem i Umysłowem. Z zapisów historycznych wynika, że Łubnice były wtedy dość rozległe, ponieważ Klemens musiał dopłacić do zamiany 45 grzywien.

Łubnice, to pierwsza osada na ziemi wieluńskiej założona w 1238r. jako targ – miasto na prawie średzkim (wczesna i konserwatywna odmiana prawa magdeburskiego na podstawie, którego dokonywano lokacji miast i wsi w XIII w.), wydanym przez księżną Wiołę (księżna na Kaliszu i Rudzie) oraz jej syna Władysława.

W 1239r. Klemens postarał się o potwierdzenie przez księcia Mieszka Opolskiego swobód dla Łubnic. W 1239r. została założona nowa osada zwana Łubnice – targ. Według rejestru z 1253r. „Lubicz forumtet Lubicz Theoderici”, jeszcze w 1356r. występuje nazwa Łubnic „Theoderici”. Wynika z tego, że początkowo wystarczyło nazwanie jednej osady Łubnicami – miastem lub – targiem, a drugiej Łubnicami – wsią.

Później zaczęto wieś Łubnice nazywać od imienia jej sołtysa Teoderyka po polsku Dietrzyka, Łubnicami Theodorykowymi lub Dietrzykowymi. Przyjęciu nowej nazwy sprzyjała sytuacja, jaka wytworzyła się po przeniesieniu około 1253 roku konwentu łubnickiego do Ołoboku, w wyniku czego Łubnice – miasto vel targ spadły bardzo szybko do rzędu zwykłych wsi.

Tereny wsi **Ludwinów** należały niegdyś do wsi Łubnice, dlatego też w archiwach nie ma dokładnych danych dotyczących powstania **Ludwinowa**. Według przekazu mieszkańców dawna nazwa wsi to Ludwina, pochodzi ona prawdopodobnie od imienia kobiety – Ludwiki – właścicielki folwarku, do którego należały ziemie wsi **Ludwinów**. Jedną z pierwszych rodzin, które osiedliły się na ziemiach Ludwinowa byli Walenty i Stefania Nowak, rodzice Anny Wierzgacz. Na terenie wsi mieszkało niewiele ludzi. W czasach zaborów na terenie sołectwa wojska carskie miały swoją placówkę, tzw. „KARDON”, była to siedziba dowództwa tej placówki oraz koszary, kuchnie i stajnie dla koni. Pod koniec XVIII w. Rosjanie utworzyli w tej placówce rosyjską szkołę dla miejscowych dzieci. Po odzyskaniu niepodległości, w 1918r. w budynkach „KARDONU” utworzono polską szkołę. W 1926r. wybudowano nowy budynek dla szkoły. Szkoła miała 4 klasy, działała przez pół wieku. W 1955r. w **Ludwinowie** powstała Ochotnicza Straż Pożarna, wybudowano Dom Strażaka z remizą i salą. W 1966r. wieś została zelektryfikowana. Wieś posiada również wodociąg oraz od 2005r. kanalizację sanitarną. Na początku lat 90 XX w. wybudowano we wsi kaplicę p.w. Św. Józefa, w której odbywają się niedzielne nabożeństwa.

3.3. Rzeźba

Teren Gminy Łubnice charakteryzuje się monotonną i mało urozmaiconą rzeźbą, a dominującą formą morfologiczną jest wysoczyzna morenowa płaska. Deniwelacja terenu to ok. 35m. Najwyżej położone są obszary w rejonie sołectw Dietrzykowice – 203 m n.p.m., natomiast najniższe położone tereny występują w dolnie rzeki Proсны, w rejonie Makowszczyzny – 167m n.p.m.

3.4. Wody

Gmina Łubnice położona jest w obrębie zlewni rzeki Warty i Proсны. Od południa granicę Gminy stanowi rzeka Proсна, natomiast część północnej granicy stanowi rzeka Pyszna.

Dolina rzeki Proсны tworzy korytarz ekologiczny o znaczeniu krajowym i wchodzi w skład krajowej sieci ECONET – Polska. Stanowi ona również Obszar Chronionego Krajobrazu „Dolina rzeki Proсны” obejmujący południowo – zachodni skraj województwa łódzkiego i został on utworzony w 1996r.

Teren wzdłuż rzeki Proсны to obszar rozwoju funkcji edukacyjno – poznawczej. Dawnej doliną rzeki przebiegał szlak bursztynowy.

Od 2002r. Gmina Łubnice objęta jest Programem Regionalnym Warta, który przedstawia potrzeby inwestycyjne dla ochrony środowiska w dorzeczu rzeki Warty.

Na terenie Gminy Łubnice występują wody podziemne w obrębie trzech poziomów wodonośnych: czwartorzędowego, trzeciorzędowego i jurajskiego.

Wody podziemne występujące wzdłuż doliny rzeki Proсны objęte są ochroną jako struktury hydrogeologiczne wysokiej ochrony.

Ujęcie wody w Łubnicach dokonuje poboru wody z poziomu czwartorzędowego i posiada trzy otwory, jednak woda pobierana jest tylko z dwóch.

Natomiast w sołectwach Dzietrzkowice (dwa otwory), Kolonia Dzietrzkowice (jeden otwór) i Wójcin (dwa otwory) wody pobierane są z poziomu jurajskiego. Teren ujęć wód jest wszędzie ogrodzony i oznakowany.

Wszystkie ujęcia wody (poza budowanym obecnie ujęciem w Łubnicach) wymagają remontu.

Gmina Łubnice stała się prawdziwym liderem w zdobywaniu unijnych środków ze Zintegrowanego Programu Operacyjnego Rozwoju Regionalnego. Po wywalczeniu funduszy na rozbudowę kanalizacji i modernizację dróg, Instytucja Zarządzająca ZPORR przyznała Gminie ponad 636 tysięcy złotych na Budowę Stacji Uzdatniania Wody w Łubnicach. Fundusze przyznane na budowę stacji uzdatniania wody pokryją prawie 64% kosztów inwestycji, resztę, czyli 300 tysięcy złotych, już zabezpieczono na ten cel w tegorocznym budżecie gminy.

3.5. Klimat

Mało urozmaicona rzeźba terenu powoduje, że na obszarze Gminy Łubnice nie występują dysproporcje w lokalnych warunkach klimatycznych. Klimat na terenie gminy charakteryzuje się przeciętnym nasłonecznieniem i mało zróżnicowanymi parametrami klimatycznymi. Niewielkie różnice wynikają z pokrycia terenu gminy, licznymi, ale stosunkowo

małymi kompleksami leśnymi, które łagodzą dobowe i roczne wahania temperatur oraz wytwarzają mikroklimat charakteryzujący się m.in. większą wilgotnością powietrza.

3.6. Gleba, lasy i rolnictwo

W Gminie Łubnice przeważają gleby o wysokich klasach bonitacyjnych. Gleby V i VI klasy stanowią tylko 20,5% powierzchni gruntów ornych.

Pod względem przydatności dla produkcji rolnej dominują kompleksy gleb: pszenney – dobry, żytni – bardzo dobry, dobry i słaby. Przestrzennie najlepsze gleby występują w sołectwach: Dzietrzkowice, Kolonia Dzietrzkowice, Łubnice, Andrzejów i Wójcin.

Dominująca formą własności jest własność prywatna, a wielkość gospodarstw indywidualnych jest zróżnicowana. Większość małych gospodarstw poniżej 5,0ha występuje w sołectwach: Andrzejów, **Ludwinów** i stanowią one ok. 60% ogólne liczby gospodarstw na terenie Gminy. Natomiast pozostałe gospodarstwa zajmuje ok. 5 – 10ha, a tylko niewielka ilość gospodarstw zajmuje powyżej 10ha i znajdują się one w sołectwach: Łubnice, Dzietrzkowice i Kolonia Dzietrzkowice.

W strukturze użytkowania ziemi dominują użytki rolne, które stanowią 83% powierzchni Gminy, natomiast lasy i zadrzewienia zajmują ok. 10,7%, a nieużytki, tereny osiedlowe, komunikacyjne i grunty pod wodami – ok. 6%.

W strukturze zasiewów gruntów najważniejszą rolę odgrywa uprawa zbóż, które zajmują ok. 77% powierzchni zasianej. Największy udział zajmuje jęczmień charakterystyczny dla sołectw: Dzietrzkowice i Łubnice. Drugie miejsce zajmuje pszenica uprawiana w sołectwie; Andrzejów, Łubnice i Wójcin.

Wysoki udział w powierzchni zasiewów mają ziemniaki – ok. 25% użytków rolnych – uprawiane w sołectwach: Dzietrzkowice i Kolonia Dzietrzkowice.

Łąki i pastwiska zajmują ok. 12,5% powierzchni gminy. Łąki dominują w północnej części Gminy w sołectwach: Kolonia Dzietrzkowice i **Ludwinów**, natomiast pastwiska dominują w części zachodniej w sołectwach: Wójcin i Kolonia Dzietrzkowice.

Na Terenie Gminy nie występują drzewa i inne okazy uznane za pomniki przyrody. Park podworski w sołectwie Dzietrzkowice posiada stosunkowo stary drzewostan, lecz wg Wojewódzkiego Konserwatora Zabytków nie jest parkiem zabytkowym.

Gmina Łubnice charakteryzuje się korzystnymi warunkami do rozwoju rolnictwa i obecnie specjalizuje się w hodowli trzody chlewnej.

3.7. Zabytki

Najważniejszym obiektem zabytkowym na terenie Gminy Łubnice wpisanym do rejestru zabytków jest zespół sakralny gotyckiego kościoła parafialnego w Łubnicach – nr rej. 980 z 30.12.1967r. (kościół p.w. Wniebowstąpienia XV – XIXw.), cmentarz przykościelny (z pierścieniem drzew w obrębie ogrodzenia) z parkanem, murowana plebania z początku XXw.

W ewidencji zabytków, na terenie Gminy Łubnice znajdują się:

- zdewastowany park podworski w Wójcinie,
- zespoły sakralne kościoła parafialnego w Dziezrkowicach i Wójcinie,
- ruina dworu Rappardów z II poł. XIX w. w Dziezrkowicach.

Łubnice zachowały średniowieczny układ planistyczny charakteryzujący się wydłużoną ku północy owalnicą o długości ok. 2km z centralnym placem targowym, który z czasem został całkowicie zabudowany luźną zabudową zagrodową. Na jej południowym krańcu zlokalizowano gotycki kościół parafialny. Z okresu średniowiecza pochodzi podział na wąskie wydłużone parcele poszczególnych gospodarstw. W sołectwie Dziezrkowice i Wójcin również zachował się średniowieczny układ ruralistyczny z elementami historycznego rozplanowania siedlisk.

3.8. Infrastruktura techniczna

Gmina Łubnice posiada 4 stacje wodociągowe oraz sieć wodociągową o długości 48,8km i rocznej produkcji wody 207 994 m³. Mieszkańcy Gminy zaopatrywani są w wodę z istniejących wodociągów na terenie Gminy. Sieć wodociągowa wyposażona jest w hydranty przeciwpożarowe naziemne, które mogą być wykorzystane w sytuacjach wyjątkowych.

Do sieci wodociągowej przyłączonych jest 935 gospodarstw, co stanowi 94% wszystkich gospodarstw w Gminie.

Na terenie Łubnic, Dziezrkowic i Wójcina znajduje się jeszcze azbestowa sieć wodociągowa, która wymaga wymiany.

Cała Gmina jest objęta systemem zbiorczej kanalizacji sanitarnej. Gmina posiada biologiczno – mechaniczną oczyszczalnię ścieków, która przyjmuje kolektorem sanitarnym ścieki z całej Gminy oraz ścieki dowożone. Długość sieci kanalizacyjnej to 54,51km. Zdolność oczyszczania to 500m³. Kanalizacja doprowadzona jest do 818 gospodarstw. Średni dopływ ścieków na dobę wynosi 187m³. Oczyszczone ścieki wpływają do rowy melioracyjnego i do rzeki Proсны.

W Łubnicach funkcjonuje składowisko odpadów komunalnych na terenie po dawnym wyrobisku żwirowni. Ponadto w sołectwie Wójcin w przysiółku Makowszczyzna na terenie po byłym RSP znajduje się złomowisko pojazdów wycofanych z eksploatacji.

Gminne wysypisko jest miejscem składowania odpadów stałych – przewidywany czas eksploatacji to 2032r. W gospodarstwach, z którymi firma SULO odbierająca śmieci podpisała umowy, prowadzona jest segregacja odpadów.

Włodarze Gminy dążą do likwidacji niekontrolowanych wysypisk odpadów i wprowadzenia obowiązku selektywnej zbiórki odpadów.

Podstawowym źródłem zasilania Gminy Łubnice w energię elektryczną jest główna stacja zasilająca – GPZ 110/15 kV w Wieruszowie. Natomiast rezerwowym źródłem zasilania jest stacja GPZ 110/15 kV w Wieluniu.

Na terenie Gminy nie ma naturalnych warunków umożliwiających rozwój źródeł energii odnawialnej w oparciu o energię wiatrową bądź geotermalną. Za najbardziej realne można uznać wykorzystywanie w przyszłości energii z biomasy (słoma, odpady drewna, drewno z wierzb lub topoli).

Gmina Łubnice posiada nowoczesną łączność telefoniczną zaspokajającą potrzeby mieszkańców Gminy realizowaną głównie przez operatorów przewodowych, jednakże mocno rozwija się również łączność bezprzewodowa (telefonii komórkowa). Na terenie Gminy działa internet radiowy, który umożliwi korzystanie z usług informatycznych. Głównym problemem pozostaje poprawa dostępu do szerokopasmowego internetu. Mieszkańcy zgłaszają również potrzebę utworzenia kawiarenek internetowych przy świetlicach profilaktycznych.

3.9. Komunikacja

Sieć dróg gminnych na terenie Gminy Łubnice wynosi 137km, z tego:

- dróg o nawierzchni asfaltowej – 15,7km,
- dróg o nawierzchni utwardzonej – 23,3km,
- dróg polnych (nieutwardzonych) – 98,0km.

Gmina posiada powiązania zewnętrzne z Wieluniem, Bolesławcem, Czastarami, Skomlinem, Białą, Byczyną i Gorzowem Śląskim, poprzez układ dróg, który w obszarze Gminy tworzy pięć dróg powiatowych:

- nr E4510 – relacji – Opatów – Bolesławiec – Wójcin – Łubnice – Wieluń,
- nr E4716 – relacji – Radostów – Łubnice – Borek,
- nr E4724 – relacji – Wójcin – Gola,

Plan Odnowy Miejscowości – LUDWINÓW

- nr E4725 – relacji – Wójcin – Żdzary,
- nr E4726 – relacji – Wójcin – Ludwinów – Dietrzkowice.

Przez większość z w/w dróg prowadzi komunikacja autobusowa PKS, co stanowi element obsługi komunikacyjnej i otwarcie Gminy na zewnątrz. Zakłada się utrzymanie dotychczasowej obsługi przewozów pasażerskich poprzez istniejący układ linii autobusowych PKS oraz tzw. przewozy szkolne.

Większość dróg powiatowych i gminnych wymaga przebudowy bądź modernizacji, szczególnie w zakresie szerokości jezdni i rodzaju nawierzchni. Przez obszar Gminy nie przebiegają drogi znaczenia regionalnego.

Gmina w miarę możliwości realizuje inwestycje dotyczące modernizacji dróg i budowy chodników. Ze względów bezpieczeństwa należałoby zbudować chodniki przy drogach na terenie zabudowanym.

Przez Gminę Łubnice przebiega drogą powiatową E4510 od Bolesławca do Dietrzykowic piastowski szlak rowerowy relacji Gniezno – Kalisz – Częstochowa. Ze względu na potrzebę zwiększenia funkcji rekreacyjno – turystycznych gminy (agroturystyka) należałoby zwrócić uwagę na budowę ścieżek rowerowych, które będą służyły celom dojazdowym oraz rekreacji.

3.10. Ludność

Gmina Łubnice charakteryzuje się stabilnością demograficzną i średnia gęstość zaludnienia 61os/km².

Na tle powiatu Wieruszowskiego bezrobocie w Gminie Łubnice jest najniższe i na dzień 31.12.2007r. wynosi:

Bezrobotni zarejestrowani							
	Ogółem	Kobiety	Z prawem do zasiłku	Osoby w okresie 12 m-cy od dnia ukończenia nauki	Zwolnienie z przyczyn dot. zakładów pracy	W wieku produkcyjnym mobilnym 18 – 44 lata	Długotrwale bezrobotni
razem PUP Wieruszów	1812	1062	23	219	41	1206	913
razem gminy wiejskie	1361	780	18	155	35	878	604
razem zamieszkali w mieście	451	282	5	64	6	328	309
Wieruszów - miasto	451	282	5	64	6	328	309
<i>gminy wiejskie:</i>							
Gm. Wieruszów	208	136	2	21	8	109	71
Gm. Bolesławiec	157	98	2	15	4	112	108
Gm. Czastary	195	111	3	24	6	131	75
Gm. Galewice	278	159	5	33	10	184	91
Gm. Lututów	208	105	3	21	1	145	126
Gm. Łubnice	138	71	0	14	3	100	58
Gm. Sokolniki	177	100	3	27	3	97	75

Zródło: Dane z Wojewódzkiego Urzędu Pracy w Łodzi

Plan Odnowy Miejscowości – LUDWINÓW

W Powiecie Wieruszowskim bezrobocie w przekroju na Miasto i Gminy wg stanu na 31 grudzień 2007 przedstawiało się następująco:

Bezrobotni zarejestrowani									
	Ogółem	Kobiety	Z prawem do zasiłku	Osoby w okresie do 12 m-cy od dnia ukończenia nauki	Zwolnienie z przyczyn dot. zakładu pracy	W wieku produkcyjnym mobilnym 18-44 lata	Długotrwałe Bezrobotni	Według czasu pozostawania bez pracy	
								Do 12 m-cy	Powyżej 12 m-cy
Miasto Wieruszów	431	265	54	20	4	275	255	239	192
Gmina Wieruszów	216	140	33	7	3	154	123	116	100
Gmina Lututów	224	120	15	13	3	161	151	124	100
Gmina Bolesławiec	140	92	13	3	1	89	95	68	72
Gmina Czastary	180	100	15	12	3	117	109	89	91
Gmina Galewice	238	152	34	17	5	151	138	131	107
Gmina Łubnice	134	81	13	9	0	95	86	67	67
Gmina Sokolniki	185	110	32	6	3	108	111	104	81
Razem zamieszkali na wsi:	1317	795	155	67	18	875	813	699	618
RAZEM	1748	1060	209	87	22	1150	1068	938	810

Zródło: Dane z Powiatowego Urzędu Pracy w Wieruszowie

Stopa bezrobocia (wg stanu na 30.11.2007r.)

- w powiecie wieruszowskim – 8,3%
- w woj. łódzkim – 11.4%
- w kraju (na koniec października 2007r.) – 11,3%

Liczba ludności w Gminie Łubnice wynosi 4304 osób i przedstawia się następująco:

- Andrzejów – 155
- Wójcin – 1006
- Łubnice 1146
- **Ludwinów – 378**
- Dietrzkowice 1077
- Kolonia Dietrzkowice – 542

3.11. Zdrowie, opieka społeczna i bezpieczeństwo

W Gminie Łubnice ochrona zdrowia oparta jest na bazie Niepublicznego Zakładu Opieki Zdrowotnej „Mediana” w Łubnicach zatrudniająca 2 lekarzy i 4 pielęgniarki oraz Niepublicznego Zakładu Stomatologicznego w Łubnicach zatrudniającego 1 lekarza

Plan Odnowy Miejscowości – LUDWINÓW

W godzinach nocnych, w soboty oraz niedziele, święta i dni ustawowo wolne od pracy zgłoszenia przyjmuje Ambulatorium w Wieruszowie. Opiekę w przypadku nagłych zachorowań pełni PZOZ (szpital) Wieruszów, przy którym działa Pogotowie Ratunkowe.

W Gminie Łubnice działa jedna apteka z siedzibą w Łubnicach.

W Gminie Łubnice działa Gminny Ośrodek Pomocy społecznej w Łubnicach, który zatrudnia 3 pracowników na pełnych etatach, w tym: 1 pracownik socjalny, który wykonuje swoje zadania w rejonach opiekuńczych, 1 pracownik zajmujący się świadczeniami rodzinnymi, zaliczką alimentacyjną oraz kierownik ośrodka. W miarę wynikających potrzeb zatrudniana jest opiekunka domowa, która świadczy usługi w domu podopiecznego. Obsługę finansową i prawną zapewnia Urząd Gminy.

Gmina Łubnice posiada 1450 gospodarstw z czego 20% korzysta z pomocy społecznej głównie z powodu: ubóstwa, bezrobocia, niepełnosprawności i długotrwałej choroby.

Na tle województwa łódzkiego powiat wieruszowski zajmuje III miejsce w rankingu procentowym osób najmniej korzystających z pomocy ośrodków pomocy społecznej w stosunku do liczby mieszkańców w danej gminie⁴.

Na terenie Gminy Łubnice działają świetlice profilaktyczne w sołectwach:

- Wójcin,
- **Ludwinów,**
- Dzierzkowice,
- Kolonia Dzierzkowice,
- Łubnice.

Świetlice są alternatywą spędzania wolnego czasu dla dzieci i młodzieży oraz miejscem spotkań. Organizują one turnieje szachowe, imprezy okolicznościowe, np. jasełka, andrzejki. Świetlice są wyposażone w stoły do tenisa, piłkarzyki, świetlica w Łubnicach posiada stół bilardowy. W świetlicach w Dzierzkowicach i w Kolonii Dzierzkowice są konsole gier PlayStation. Wszystkie świetlice są wyposażone w sprzęt RTV.

Na terenie gminy działa Zespół Prewencji zatrudniający 2 funkcjonariuszy policji. Posterunek policji mieści się w Łubnicach przy Urzędzie Gminy.

Na terenie Gminy Łubnice dział pięć jednostek Ochotniczej Straży Pożarnej wraz z remizami strażackimi, które wymagają modernizacji:

1. OSP ŁUBNICE, przy ul. Sikorskiego 89

Najprężniej działająca jednostka w gminie. Posiada samochód ratownictwa drogowego wyposażony w najnowszy sprzęt ratownictwa medycznego.

⁴ Wojewódzka Strategia w zakresie polityki społecznej na lata 2007-2020

Plan Odnowy Miejscowości – LUDWINÓW

Jednostka jest zarejestrowana w Krajowym Systemie Ratownictwa Drogowego. Posiada syrenę sterowaną radiowo z CZK. Posiada 2 wozy strażackie:

- samochód ratowniczo – pożarniczy marki FORD (ratownictwo drogowe),
- samochód średni 4x4 marki MAN.

2. OSP DZIETRZKOWICE, przy ul. Tysiąclecia 57

Jednostka ta należy do Krajowego Systemu Ratownictwa Drogowego. Posiada syrenę sterowaną radiowo oraz 2 wozy strażackie:

1. STAR – samochód pożarniczy,
2. ŻUK.

3. OSP LUDWINÓW, Ludwinów 1

Jednostka ta posiada 2 samochody:

- samochód pożarniczy RENAULT,
- samochód ŻUK.

4. OSP KOLONIA DZIETRZKOWICE, przy ul. Wojska Polskiego

Jednostka posiada 2 samochody:

- samochód pożarniczy marki STAR,
- ŻUK.

5. OSP WÓJCIN, przy ul. Świerczewskiego 4

Jednostka posiada syrenę sterowaną radiowo oraz 2 samochody:

- samochód pożarniczy STAR,
- ŻUK.

3.12. Gospodarka, instytucje i oświata

Na terenie gminy działa 187 podmiotów gospodarczych (stan na 31 grudnia 2007r.),

w tym:

- Usługi transportowe 25 podmiotów,
- Usługi budowlane, murarskie, malarstwo, ślusarstwo, betoniarstwo – 26 podmiotów,
- Handel detaliczny, obwoźny, hurtowy – 50,
- Gastronomia – 4,
- Mechanika pojazdów, lakiernictwo, blacharstwo – 12,
- Produkcja odzieży – 10,
- Stolarstwo, produkcja mebli, produkcja drewna – 11,
- Młynarstwo, piekarnie, cukiernie – 3,
- Ślusarstwo – 9,

Plan Odnowy Miejscowości – LUDWINÓW

- Skup i sprzedaż surowców wtórnych – 5,
- Ubojnie i masarnie – 3,
- Inne usługi -29.

Największe podmioty gospodarcze w gminie to:

- Spółdzielnia Krawców „PIONIER” w Łubnicach – specjalizująca się w produkcji konfekcji damskiej lekkiej
- PPHU „ELA” w Łubnicach specjalizujące się w konfekcji damskiej lekkiej
- PPH „MARTEX” w Dzieztkowicach – produkcja odzieży niemowlęcej i dziecięcej
- PPH „MAGMA” w Wójcinie – skup i przerób surowców wtórnych
- PPH „MERWINA” w **Ludwinowie** – produkcja mebli
- Drukarnia „NESTOR PACK” w **Ludwinowie** – działalność poligraficzna
- „DRUSZCZ” Spółka Cywilna w Wójcinie – produkcja drewna i piekarnia
- Zakład „LIDI” Makowszczyzna (Wójcin) – szycie koszul
- PPM „MARS” w Łubnicach – ubój zwierząt rzeźnych
- FPUH – Ubojnia Zwierząt Rzeźnych w Wójcinie.

Zakłady usługowe:

- Kółko Rolnicze w Łubnicach – usługi w zakresie przecieru drewna, zaopatrzenia w paliwo, przeglądy techniczne pojazdów
- PUH „TRANSLOL” w Wójcinie – usługi w zakresie transportu i zaopatrzenia w artykuły do produkcji rolniczej
- RSP Wójcin prowadząca usługi w zakresie przeglądu i badań opryskiwaczy, kasacji samochodów
- PUH „KRYŚ” w Dzieztkowicach prowadzące usługi w zakresie zaopatrzenia w opał, nawozy, materiały budowlane oraz usługi transportowe
- PPHU „PIASTA” w Wójcinie – usługi transportowe
- PH „BEDNARZ” w Dzieztkowicach – sprzedaż hurtowa węgla, materiałów budowlanych.

W Gminie Łubnice swoją siedzibę ma Spółdzielczy Bank Ludowy w Kępnie Oddział w Łubnicach, dysponujący bankomatem, Poczta Polska w Łubnicach oraz Gminny Punkt Doradztwa Rolniczego w Łubnicach (filia Łódzkiego Ośrodka Doradztwa Rolniczego), w którym rolnicy mogą uzyskać informacje na temat funduszy dla rolników, bieżących spraw związanych z rolnictwem, nowości w rolnictwie itp.

Plan Odnowy Miejscowości – LUDWINÓW

W Gminie Łubnice dzieci uczą się w trzech Zespołach Szkół, w skład których wchodzi: trzy przedszkola, trzy szkoły podstawowe i publiczne gimnazjum:

Nazwa szkoły	Ilość uczniów 2006/2007	Ilość uczniów 2007/2008
Szkoła Podstawowa w Łubnicach	59	52
Szkoła podstawowa w Wójcinie	116	98
Szkoła podstawowa w Dzietrzkowicach	152	149
Publiczne Gimnazjum w Łubnicach	210	195

Nazwa przedszkola	Ilość przedszkolaków 2006/2007	Ilość przedszkolaków 2007/2008
Przedszkole w Łubnicach	19	24
Przedszkole w Wójcinie	24	25
Przedszkole w Dzietrzkowicach	37	36

Zródło: Dane Urzędu Gminy w Łubnicach

Obwód zespołu szkolno – przedszkolnego w Wójcinie obejmuje sołectwo **Ludwinów**.

W zespole szkolno – przedszkolnym działają kółka zainteresowań – teatryki dziecięce, zespół recytatorski, kółko plastyczne.

3.13. Kultura, sport i rekreacja

Na terenie Gminy Łubnice działają kluby sportowe:

- LKS „ZRYW” Wójcin – piłka nożna,
- LKS „START” Łubnice – piłka nożna,
- LKS Dzietrzkowice – piłka siatkowa,
- Klub Strzelectwa Sportowego LOK Wójcin „SNAJPER” – strzelectwo,

koła łowieckie:

- „Czajka” Łubnice,
- „Sokół” Bolesławiec,

oraz Gminny Związek Kombatantów Osób Represjonowanych z siedzibą w Łubnicach (w budynku Urzędu Gminy).

Kluby sportowe oraz mieszkańcy mają do dyspozycji:

- boisko sportowe w Łubnicach i Wójcinie,
- szkolne sale gimnastyczne w Łubnicach i Wójcinie,
- strzelnicę sportową w Wójcinie,
- siłownię w Łubnicach, Wójcinie i Dzietrzkowicach.

Mieszkańcy biorą udział w cyklicznych imprezach odbywających się na terenie gminy:

- rozgrywkach klubów sportowych w piłce nożnej,

Plan Odnowy Miejscowości – LUDWINÓW

- zawodach strzeleckich o Puchar Wójtów Gmin,
- Wojewódzkim Wieloboju Strzeleckim im. Mariana Miniaka,
- turniejach w piłce nożnej o Puchar Wójta.

Przez teren Gminy przebiegają wyznaczone szlaki rowerowe: „Rowerem przez powiaty”, „Chróściński”, „Do stawów”, „Do źródeł”.

Na terenie Gminy nie ma gospodarstw agroturystycznych.

W Gminie Łubnice znajdują się trzy kościoły katolickie wraz z cmentarzami parafialnymi:

- w Łubnicach – p.w. Wniebowzięcia Najświętszej Marii Panny
- w Dzietrzkowicach – p.w. św. Jakuba Apostoła
- w Wójcinie – p.w. św. Katarzyny

Na cmentarzu parafialnym w Wójcinie znajduje się mogiła zbiorowa, w której pochowanych jest 2 żołnierzy Wojska Polskiego, poległych 1 września 1939r. oraz mogiła żołnierza Straży Granicznej poległego w tym samym dniu podczas potyczki nadgranicznej.

Działalność kulturalna w Gminie Łubnice oparta jest o Gminną Bibliotekę Publiczną w Łubnicach wraz z filiami w Dzietrzkowicach i Wójcinie.

Od 2004 roku w Gminnej Bibliotece Publicznej w Łubnicach działa czytelnia internetowa IKONKA. Biblioteka organizuje imprezy czytelnicze dla dzieci. Bierze również udział w akcji „Cała Polska czyta dzieciom”.

Struktura zbiorów bibliotecznych wg stanu na 31.12.2007r.

Nazwa biblioteki, filii	Książki	Czasopisma oprawne	Zbiory specjalne	Razem zbiory
GBP Łubnice	8595	-	7	8602
FB Dzietrzkowice	6365	-	-	6365
FB Wójcin	6221	-	-	6221
Razem Gmina Łubnice	21181	-	7	21188

Struktura księgozbioru

Nazwa biblioteki, filii	Literatura piękna dla dzieci i młodzieży	Literatura piękna dla dorosłych	Literatura z innych działów	Ogółem książki
GBP Łubnice	2755	3319	2521	8595
FB Dzietrzkowice	2083	3239	1043	6365
FB Wójcin	1808	2570	1843	6221
Razem Gmina Łubnice	6646	9128	5407	21181
Struktura procentowa	31,4%	43,1%	25,5%	100%

Plan Odnowy Miejscowości – LUDWINÓW

Źródło: Dane własne Urzędu Gminy

Do najważniejszych imprez w 2007r. zorganizowanych dla mieszkańców Gminy Łubnice przez GBP należy:

- wystawa pn. „Twórczość Stanisława Wyspiańskiego – niezwykle zjawisko w dziejach kultury polskiej”

oraz dla dzieci i młodzieży:

Nazwa biblioteki, filii	Nazwa imprezy
GBP Łubnice	Konkurs recytatorski dla uczniów kl. I – III pn. „Poezja bliższa dziecku” VI Ogólnopolski Tydzień Czytania Dzieciom Gminny Konkurs Czytelniczy pn. „Kubuś Puchatek i Miś Uszatek – wspólne przygody” dla kl. I – III SP Impreza biblioteczna „Urodziny Książkowego Misia” dla kl. I SP
FB Dziętkowice	Lekcja biblioteczna dla kl. I SP pn. „Książki warto czytać” Konkurs czytelniczy dla uczniów kl. IV SP pn. „I ty możesz zostać autorem baśni” napisanie i zilustrowanie baśni Konkurs czytelniczy dla kl. V SP pn. „Opowieści z naszych stron” – napisanie legendy dotyczącej naszej gminy
FB Wójcin	Konkurs rysunkowy pn. „Zimowe zabawy” Lekcja biblioteczna pn. „Książki dla dzieci – ich układ na regałach” dla kl. II SP Konkurs czytelniczy pn. „Zagadki z czasopism” Konkurs czytelniczy pn. „Bohaterowie utworów Astrid Lindgren” z okazji 100 rocznicy urodzin pisarki

Źródło: Dane Urzędu Gminy

W Łubnicach działa Społeczne Ognisko Muzyczne, w którym odbywają się zajęcia dla młodzieży. Uczniowie Ogniska na zakończenie roku szkolnego prezentują swoje umiejętności na specjalnym koncercie.

Wychowankowie Ogniska brali w 2007r. udział w :

- Konkursie Piosenki Optymistycznej w Wieluniu,
- Przeglądzie Keyboardzistów w Wieluniu,
- Przeglądzie Keyboardzistów w Kluczborku (wychowankowie zdobyli trzy pierwsze miejsca oraz jedno wyróżnienie),
- Konkursie Piosenki „Wygraj Sukces” (zdobyte jedno wyróżnienie) .

W Łubnicach prężnie działa Orkiestra Dęta, Młodzieżowa Orkiestra Dęta oraz chór parafialny. Orkiestra posiada stronę internetową: <http://www.orkiestralubnice.pl>.

Plan Odnowy Miejscowości – LUDWINÓW

W 2007r. orkiestra brała udział w 34 uroczystościach, m.in. w przeglądach orkiestr, maratonach muzycznych, festynach, imprezach państwowo – środowiskowych oraz powiatowych.

Orkiestra była organizatorem dwudniowej imprezy plenerowej w Gminie Łubnice oraz przeprowadziła „I Łubnickie Spotkanie Orkiestr Dętych 2007”.

Przy parafii w Wójcinie działa koło śpiewu „Lutnia”.

W Łubnicach, Dziętkowicach, Kolonii Dziętkowice, **Ludwinowie** i Wójcinie działają Koła Gospodyń Wiejskich (dalej; „KGW”), które ściśle współpracują z radami sołectkami, zarządami Ochotniczych Straży Pożarnych, Ośrodkiem Doradztwa Rolniczego. Koła reaktywowały swoją działalność ok. 10 lat temu. Poprzez organizację różnych imprez: spotkania opłatkowe, śniadania wielkanocne, wieczorki andrzejkowe, bale karnawałowe i zabawy taneczne, a także dożynki gminne, starają się propagować i podtrzymywać dawne tradycje kulturowe. Organizują konkursy na najpiękniejszy ogród przydomowy i najpiękniejszą iluminację bożonarodzeniową. Członkinie KGW podnoszą swoje kwalifikacje poprzez udział w szkoleniach i pokazach oraz wyjazdach turystyczno – szkoleniowych; swoje produkty reklamują na imprezach okolicznościowych. W ramach promocji swojego terenu reprezentują Gminę Łubnice na święcie plonów w Skierniewicach. Dbają o wizerunek swoich miejscowości poprzez sprzątanie i pielęgnację skwerów.

Na terenie powiatu wieruszowskiego działa Stowarzyszenie Ziemi Wieruszowskiej powołane do życia w 1999r, które swoim działaniem obejmuje Gminę Łubnice. Główne cele Stowarzyszenia obejmują:

- popularyzowanie i wspieranie idei turystyki wiejskiej,
- umacnianie tożsamości regionalnej, kultywowanie i popularyzacja tradycji i spuścizny historycznej oraz kulturalnej regionu,
- podejmowanie działań na rzecz ochrony i promocji naturalnych walorów przyrodniczych i turystycznych na terenie objętym działalnością stowarzyszenia,
- tworzenie i podnoszenie jakości produktu turystyki wiejskiej,
- promocję gospodarstw oraz pomoc doradczą w zakresie prowadzenia działalności agroturystycznej.

Aktualnie w stowarzyszeniu zrzeszonych jest 38 osób, 17 z nich prowadzi gospodarstwa rolne, nastawione głównie na turystykę wiejską. Każdego roku ponad 1000 gości wybiera odpoczynek w powiecie wieruszowskim, a to głównie za sprawą specyficznej atmosfery, klimatu oraz wielu atrakcji oferowanych przez tutejszych gospodarzy.

Plan Odnowy Miejscowości – LUDWINÓW

Przez Gminę Łubnice przebiegają szlaki turystyczne propagowane przez Stowarzyszenie, w tym:

- szlak kajakowy (corocznie w maju rzeką Prosną)
- szlak rowerowy nad rzeką Prosną
- nieoznakowany szlak rowerowy m.in. Andrzejów – Mieleszyn, Chróscin – Wójcin
- szlak turystyczny śladami pałaców i dworów przebiegający m.in. przez kościół parafialny w Łubnicach i Dietrzykowicach.⁵

3.14 Budżet Gminy Łubnice

Rada Gminy w Łubnicach Uchwałą nr XIII/66/2007 Rady Gminy w Łubnicach z dnia 28 grudnia 2007 roku w sprawie uchwalenia budżetu gminy Łubnice na rok 2008. przyjęła budżet, którego integralną częścią jest wykaz zadań inwestycyjnych przedstawionych poniżej:

Nazwa zadania inwestycyjnego	Łączne koszty finansowe (w PLN)
Budowa stacji uzdatniania wody w Łubnicach	1 121 155,00
Modernizacja stacji uzdatniania wody	174 529,00
Modernizacja drogi gminnej – ul. Mickiewicza w Kolonii Dietrzykowice	80 000,00
Zakup wiat przystankowych	10 000,00
Zakup sprzętu komputerowego dla Urzędu Gminy oraz zakup kosiarki do spraw gospodarczych na terenie gminy	20 000,00
Modernizacja budynku OSP i budowa garażu – OSP Wójcin	250 000,00
Budowa garażu -OSP Ludwinów	50 000,00
Zakup samochodu strażackiego dla OSP Dietrzykowice	50 000,00
Modernizacja łazienek w szkole Podstawowej w Wójcinie	50 000,00
Zakup kosiarki samobieżnej – utrzymanie zieleni na terenie sołectwa Dietrzykowice	8 000,00
Zakup wykaszarki na potrzeby gospodarcze gminy	2 000,00
Budowa przyłącza energetycznego oraz instalacja słupów oświetleniowych przy boisku sportowym w Wójcinie	15 000,00
Zakup urządzeń nagłaśniających do obsługi świąt państwowych oraz imprez kulturalno – oświatowych	30 000,00

⁵ <http://www.agroturystyka-wieruszow.pl/>

4. Inwentaryzacja zasobów służąca ujęciu stanu rzeczywistego

Podczas zebrania wiejskiego sołectwa Ludwinów, mieszkańcy dokonali inwentaryzacji zasobów swojego sołectwa. Ocenie poddano kilka czynników, tj.

- infrastrukturę i otoczenie,
- kulturę i rekreację,
- gospodarkę,
- społeczność lokalna.

Poproszono również mieszkańców o wypowiedzenie się co ich zdaniem jest najpilniejsze do zrobienia w sołectwie i czym wyróżnia się sołectwo.

Inwentaryzacja zasobów sołectwa Ludwinów zawiera wykaz tych elementów, które mogą lub będą wykorzystane do jego rozwoju określonego w Planie Odnowy Miejscowości.

<i>Infrastruktura i otoczenie</i>	
Zasób	Charakterystyka zasobu jakim dysponuje sołectwo
Położenie, komunikacja, dostęp do aglomeracji miejskiej	<ol style="list-style-type: none"> 1. położenie z dala od dużych ośrodków miejskich i głównych szlaków komunikacyjnych 2. dobre połączenie komunikacyjne z pobliskimi miastami
Drogi i chodniki	<ol style="list-style-type: none"> 1. drogi lokalne i powiatowe wymagają remontu i modernizacji 2. niewystarczająca ilość chodników
Sieć wod. – kan., czystość	<ol style="list-style-type: none"> 1. sieć wodociągowa i sanitarna obejmuje prawie całe sołectwo 2. kolektor sanitarny z oczyszczalnią ścieków w Łubnicach 3. słabo rozwinięta segregacja odpadów komunalnych
Tereny inwestycyjne	<ol style="list-style-type: none"> 1. brak terenów inwestycyjnych
<i>Środowisko przyrodnicze</i>	
Zasób	Charakterystyka zasobu jakim dysponuje sołectwo
Walory krajobrazowe	<ol style="list-style-type: none"> 1. czyste powietrze i lasy
Rzeki	<ol style="list-style-type: none"> 1. przepływająca rzeka Pyszna
Flora i fauna	<ol style="list-style-type: none"> 1. w dolinie rzeki Pysznej znajdują się ostoje zwierzyny i ptactwa

<i>Kultura i rekreacja</i>	
Zasób	Charakterystyka zasobu jakim dysponuje sołectwo
Obiekty kultury i obiekty chronione	1. kaplica
Tradycje, obrzędowość i obyczaje	1. festyny, 2. pikniki 3. lokalne tradycje i obrzędy
Tereny i obiekty rekreacyjne i sportowe	1. nieoznakowane trasy piesze i rowerowe 2. brak placu zabaw dla dzieci 3. brak boiska
<i>Gospodarka</i>	
Zasób	Charakterystyka zasobu jakim dysponuje sołectwo
Przedsiębiorczość, praca	1. niskie bezrobocie 2. liczne podmioty prowadzące działalność gospodarczą dające miejsca pracy 3. dobre warunki do rozwoju agroturystyki
Gleby i rolnictwo	1. zwarte kompleksy gleby o niskich klasach bonitacyjnych 2. prowadzona działalność rolnicza 3. brak zorganizowanych grup producenckich 4. hodowla trzody chlewnej i uprawa zbóż
Instytucje publiczne na terenie sołectwa	1. brak instytucji publicznych
<i>Spółeczność lokalna</i>	
Zasób	Charakterystyka zasobu jakim dysponuje sołectwo
Organizacje pozarządowe	1. aktywna i otwarta Ochotnicza Straż Pożarna 2. aktywne i otwarte Koło Gospodyń Wiejskich
Miejsca spotkań mieszkańców sołectwa	1. zły stan techniczny domu strażaka 2. świetlica profilaktyczna 3. brak pomieszczenia dla KGW

5. Analiza SWOT dla sołectwa Ludwinów

SWOT – analiza zasobów sołectwa i otoczenia zewnętrznego

Analiza SWOT jest to metoda diagnozy sytuacji społeczności lokalnej:

S – Strengths – silne strony, atuty – zasoby sołectwa

W – Weaknesses – wady, słabe strony – zasoby sołectwa

O – Opportunities – okazje, możliwości, szanse – otoczenie sołectwa

T – Threats – trudności, zagrożenia – otoczenia sołectwa

W celu uzyskania jasnej analizy traktuje się atuty i słabe strony jako czynniki wewnętrzne z punktu widzenia społeczności lokalnej, na które społeczność ma wpływ, a okazje i zagrożenia jako czynniki zewnętrzne, znajdujące się w bliższym i dalszym otoczeniu gminy.

Silne strony	Słabe strony
<ul style="list-style-type: none"> - potencjał ludzki - aktywna i otwarta społeczność lokalna - dobrze rozbudowana infrastruktura techniczna - potencjalne tereny pod inwestycje (od właścicieli indywidualnych) - ulgi podatkowe dla inwestorów tworzących nowe miejsca pracy - wspieranie inicjatyw inwestycyjnych przez mieszkańców - walory krajobrazowo – turystyczne (lasy, czyste powietrze) - dobre warunki do rozwoju agroturystyki 	<ul style="list-style-type: none"> - rozdrobnienie gospodarstw - brak bazy noclegowo – gastronomicznej - brak centrum kulturalnego - położenie z dala od dużych ośrodków miejskich i głównych szlaków komunikacyjnych - brak terenów gminnych pod inwestycje i utworzenie centrum wsi - brak planu zagospodarowania przestrzennego - brak zorganizowanych grup producenckich - brak turystyki - rozproszona zabudowa - brak placu zabaw i boiska
Szanse	Zagrożenia
<ul style="list-style-type: none"> - sprzyjająca polityka regionalna, w tym adresowana do rozwoju obszarów wiejskich - zwiększenie się możliwości dostępności do kapitału i środków pomocowych, w tym pochodzących z UE - doksztalcanie społeczeństwa przez szkolenia i kursy - tworzenie nowych miejsc pracy - wykorzystywanie walorów krajobrazowo – turystycznych i tworzenie gospodarstw agroturystycznych 	<ul style="list-style-type: none"> - brak środków finansowych - migracje młodzieży do dużych miast i za granicę - brak spójnej polityki rolnej państwa - brak uregulowań rynkowych dotyczących produktów rolnych - spadek dochodów rolniczych - rosące patologie społeczne

Plan Odnowy Miejscowości – LUDWINÓW

Sołectwo Ludwinów posiadające aktywnie działającą społeczność lokalną i duży potencjał ludzki, dostrzegające szanse dla siebie w postaci środków unijnych, możliwości doksztalcania się, w zdecydowany sposób może spłaszczyć swoje słabe strony i przekuć je na silne, poprzez wykorzystanie swojego położenia. Ta wada sołectwa może stać się bardzo silną stroną o ile za tym pójdą szanse w postaci środków unijnych.

Sołectwo Ludwinów może ze swojej „małej ojczyzny” zrobić wieś agroturystyczną dla „mieszczuchów” z ciekawym programem turystyczno – rekreacyjnym.

Walory krajobrazowo – przyrodnicze sołectwa należy zdecydowanie promować wykorzystując np. istnienie Stowarzyszenia Ziemi Wieruszowskiej, którego głównym celem jest m.in. popularyzowanie i wspieranie idei turystyki wiejskiej.

6. Opis planowanych zadań w ramach Planu Odnowy Miejscowości

6.1. Wykaz planowanych zadań do roku 2015 w sołectwie Ludwinów

Nazwa zadania	Orientacyjny okres realizacji	Prognozowana wartość zadania	Sposób finansowania
Modernizacja Domu Strażaka: - sanitariaty - kuchnia - pomieszczenie do spotkań KGW	2008 – 2009	250 000,00 zł	Budżet gminy, środki własne OSP, PROW
Bezpieczny plac zabaw i boisko	2009 – 2011	60 000,00 zł	Budżet gminy, PROW
Remont świetlicy profilaktycznej i jej przekształcenie na świetlicę wiejską, zapewnienie mieszkańcom dostępu do Internetu	2009 – 2011	80 000,00 zł	Budżet gminy, PROW
Przebudowa drogi gminnej pod lasem	2009 – 2013	160 000,00 zł	Budżet gminy
Przebudowa drogi gminnej do Rzepiska	2014	300 000,00 zł	Budżet gminy
Przebudowa drogi gminnej do Pana Górki	2015	215 000,00 zł	Budżet gminy
Budowa chodnika przy drodze powiatowej od strony Wójcina	2016	200 000,00 zł	Budżet powiatu, budżet gminy

6.2. Hierarchia celów strategicznych i operacyjnych w sołectwie Ludwinów

W czasie zebrań wiejskich mieszkańcy uznali, że priorytetowym celem dla sołectwa Ludwinów jest stworzenie mieszkańcom bardzo dobrych warunków życia oraz zapewnienie rozwoju i odnowy miejscowości.

Przyjmując cel priorytetowy jako nadrzędny, ustalono następujące cele szczegółowe i operacyjne:


Cel szczegółowy	Cel operacyjny
1. poprawa infrastruktury technicznej	- Modernizacja Domu Strażaka - Przebudowa i modernizacja dróg gminnych
2. poprawa infrastruktury miejscowości	- utworzenie świetlicy wiejskiej z dostępem do Internetu - utworzenie pomieszczeń dla spotkań KGW

3. poprawa w zakresie kultury, sportu, turystyki i rekreacji	- budowa boiska - budowa placu zabaw dla dzieci
--	--

Mając na uwadze powyższe cele operacyjne, ustalono, że w latach 2008 – 2013 będzie realizowane zadanie z celu szczegółowego nr 2 i 3, tj. „Remont świetlicy profilaktycznej i jej przekształcenie na świetlicę wiejską z dostępem do Internetu” oraz „Zagospodarowanie placu wokół budynku świetlicy (stworzenie placu zabaw i małego boiska)”.


6.3 Opis szczegółowy zadania priorytetowego

„Remont świetlicy profilaktycznej i jej przekształcenie na świetlicę wiejską z dostępem do Internetu”



Świetlica profilaktyczna w Ludwinowie – *materiał własny*

„Zagospodarowanie placu wokół budynku świetlicy (stworzenie placu zabaw i małego boiska)”



Plan Odnowy Miejscowości – LUDWINÓW

Teren pod plac zabaw – *material własny*

Teren pod małe boisko – *material własny*

Zakres zadania będzie obejmował:

- zmianę stropu i pokrycia dachowego,
- wykonanie instalacji centralnego ogrzewania,
- wymianę instalacji elektrycznej,
- wykonanie sanitariatów,
- wyposażenie świetlicy,
- zagospodarowanie placu wokół budynku: utworzenie placu zabaw, wykonanie małego boiska, ogrodzenie i utwardzenie terenu.

Zadanie poprawi infrastrukturę miejscowości, zapewni dzieciom i młodzieży bezpieczne miejsce spotkań i zabaw. Świetlica wiejska z dostępem do Internetu i miejscem do spotkań okolicznościowych będzie doskonałym miejscem spotkań mieszkańców i alternatywą spędzania wolnego czasu dla młodzieży. Pozwoli ona na zwiększenie aktywności mieszkańców.

7. Powiązanie Planu Odnowy Miejscowości z lokalnymi dokumentami

Plan Odnowy Miejscowości sołectwa Ludwinów jest spójny z niżej wymienionymi dokumentami:

- Studium uwarunkowań i kierunków zagospodarowania przestrzennego Gminy Łubnice,
- Strategia Rozwoju Gminy Łubnice,
- Plan Rozwoju Gminy Łubnice na lata 2007 – 2013,
- Budżet Gminy na 2008r.,
- Strategia Rozwiązywania Problemów Społecznych dla Gminy Łubnice na lata 2007 – 2013,
- Program Ochrony Środowiska Gminy Łubnice na lata 2004 – 2015,
- Program Ochrony Środowiska Powiatu Wieruszowskiego,
- Strategia Rozwoju Powiatu Wieruszowskiego,
- Plan Gospodarki Odpadami, Województwo Łódzkie 2011 (Projekt),
- Wojewódzka Strategia w Zakresie Polityki Społecznej na lata 2007 – 2020,
- dane Urzędu Gminy Łubnice.

8. Wdrażanie Planu Odnowy Miejscowości

Wdrożenie Planu Odnowy Miejscowości sołectwa Ludwinów rozpocznie się po podjęciu przez Radę Gminy w Łubnicach uchwały w sprawie zatwierdzenia Planu Odnowy Miejscowości sołectwa Ludwinów. Odpowiedzialnym za wykonanie uchwały jest Wójt.

W celu sprawnego i efektywnego realizowania projektów zawartych w zatwierdzonym POM-ie, Wójt powoła zespół zadaniem którego będzie realizacja i koordynacja działań. Szczegółowe zadania zespołu określi Wójt w drodze stosownego zarządzenia.

9. Monitorowanie realizacji Planu Odnowy Miejscowości

Do monitorowania i oceny efektywności i wdrażania Planu Odnowy Miejscowości sołectwa Ludwinów, służyć będą dane systematycznie gromadzone analizowane i interpretowane.

Monitoring obejmuje :

- monitoring finansowy, tzn. wielkości wydatkowanych środków,
- monitoring rzeczowy tzn. efekty mierzalne danego zadania.

Monitoring finansowy pomoże w porównywaniu faktycznie wydatkowanych środków w stosunku do planu.

Monitoring rzeczowy zobrazuje i umożliwi ocenę stanu wdrażania w stosunku do ustalonych celów.

Szczegółowe zasady monitorowania POM-u ustali Wójt w drodze stosownego zarządzenia.

10. Public Relations Planu Odnowy Miejscowości

Nadrzędnym celem komunikacji społecznej w Planie Odnowy Miejscowości sołectwa Ludwinów jest szeroka informacja, która w tym szczegółowym przypadku aktywizuje jeszcze większą liczbę odbiorców obszaru Ludwinowa i zachęca niezdecydowanych do włączenia się w nurt wspólnego działania, wspólnej pracy i utożsamiania się z grupą, aby nie zostać odrzuconym na margines życia wiejskiego.

Z uwagi na stosunkowo niedużą społeczność (378 mieszkańców Ludwinowa) informacja może mieć formę:

- komunikacji bezpośredniej, poprzez np. spotkania Wójta na zebraniach wiejskich lub w czasie przyjmowania stron, niejako przy okazji rozmowy telefonicznej, poprzez pocztę elektroniczną, informację od charyzmatycznych i znaczących w społeczności osób,
- komunikacji społecznej pośredniej, poprzez m.in. ulotki, plakaty, afisze, gazetkę gminną lub gazetki szkolne, stronę internetową.

11. Zakończenie

Plan Odnowy Miejscowości sołectwa Ludwinów jest dokumentem otwartym tzn. w zależności od potrzeb i warunków finansowych może być każdorazowo aktualizowany. Pozwoli to na bieżące kreowanie nowych rozwiązań jeszcze głębiej angażujących lokalną społeczność albowiem to mieszkańcy wsi są końcowymi beneficjentami tego Planu.

Przy budowaniu niniejszego Planu wykorzystano m.in.:

- materiały i informacje uzyskane od pracowników Urzędu Gminy w Łubnicach,
- informacji innych jednostek samorządu terytorialnego,
- materiały z Powiatowego Urzędu Pracy i Głównego Urzędu Statystycznego,
- rozmowy z sołtysem, radnymi i mieszkańcami.

Przeprowadzone konsultacje społeczne w Ludwinowie pozwoliły na wykonanie analizy SWOT oraz dostarczyły materiały niezbędne do opisu i scharakteryzowania zamierzonych projektów.

Niezbędne informacje do budowania Planu uzyskano wykorzystując informacje z zebrań wiejskich.

Bibliografia

1. Narodowe Strategiczne Ramy Odniesienia 2007-2013 wspierające wzrost gospodarczy i zatrudnienie, Ministerstwo Rolnictwa i Rozwoju Wsi, Warszawa maj 2007
2. Program Rozwoju Obszarów Wiejskich na lata 2007-2013, Ministerstwo Rolnictwa i Rozwoju Wsi, Warszawa lipiec 2007
3. Obszary wiejskie w 2005r. – GUS 2006r.
4. Wojewódzka Strategia w zakresie polityki społecznej na lata 2007 – 2020

Strony www:

www.mapa-polski.net.pl/gfx/mapa.jpg,

www.wup.lodz.pl/mapa/mapa.gif,

www.lodz.uw.gov.pl/img/powiaty/wieruszow.jpg

PRZEWODNICZĄCY RADY

Henryk Józef Wąrga

