

PROJEKT

ZAGOSPODAROWANIA DZIAŁKI

MIEJSCOWOŚĆ : Łubnice

GMINA : Łubnice

DZIAŁKA : Nr 516

WŁAŚCICIEL : Gmina Łubnice

OBIEKT : Zespół Boisk Sportowych


1. Zespół Boisk Sportowych - projektowany

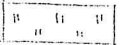

BILANS TERENU :

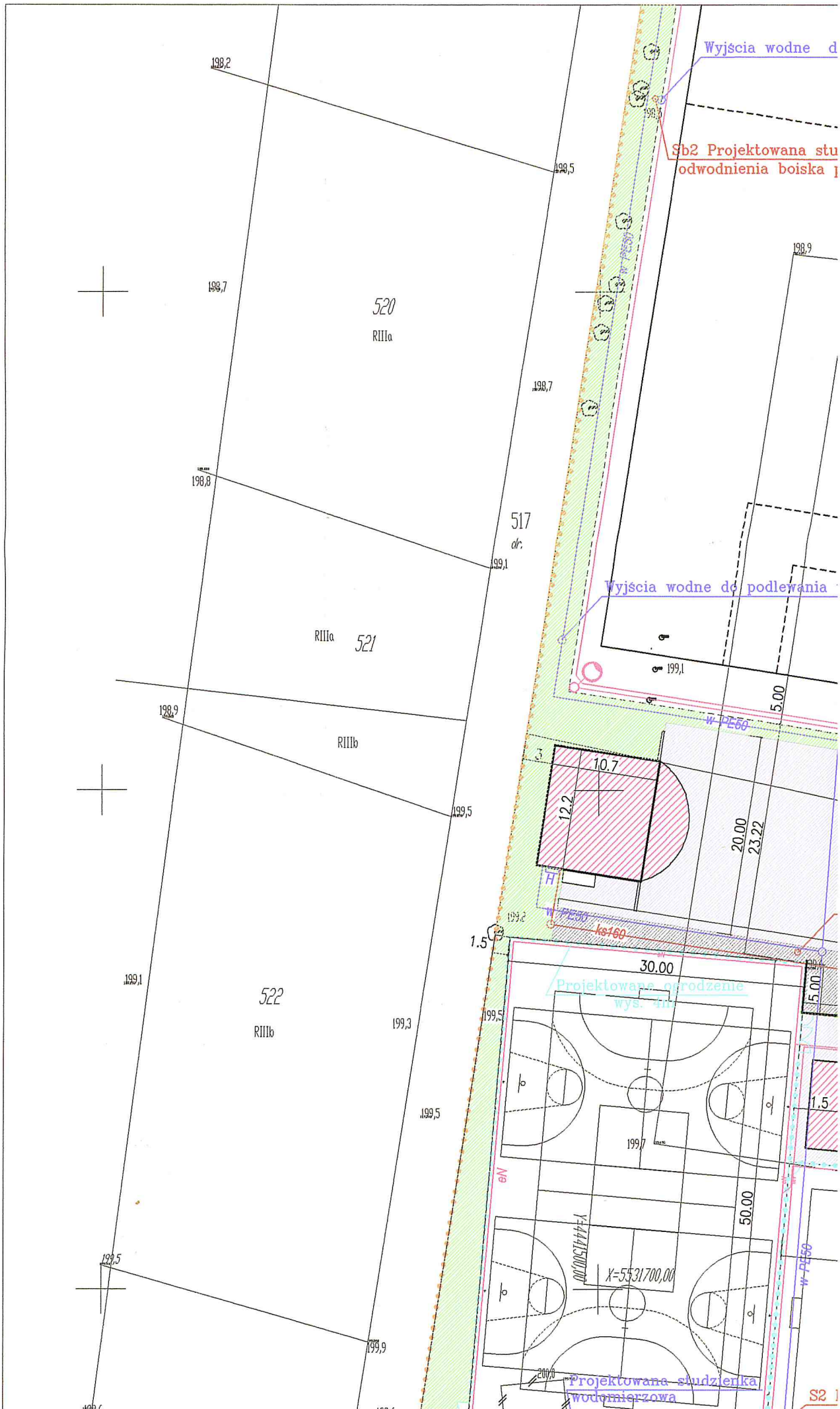
pow. działki	- 21000.00 m ²
pow. opracowania	- 4162.00 m ²
pow. zabudowana	- 119.30 m ²
pow. boisk	- 3360.00 m ²
tereny komunikacji	- 340.00 m ²
tereny zieleni	- 342.70 m ²
powierzchnia pozostała	- 16838.00 m ²

LEGENDA:

-  Budynki istniejące
-  Budynki projektowane
-  Granica działki
-  Ogrodzenie, brama, furtk.
-  Słup sieci elektr.
-  Rurociąg wodny
-  Przewód kanalizacji
-  Drzewa iglaste
-  Śmieciak
-  Trzepok

ASProBud	Skala 1: 500	1/9
ZAKŁAD PROJEKTOWO-BUDOWLANY	2010. 12. 10	
Nazwa i adres obiektu budowlanego	Przedmiot opracowania	
Moje Boisko ORLIK 2012	projekt zagospodarowania	
PROJEKTANT W. Izydorski arch. konstr.	107 / 92	
SPR. ARCH. J. Gągała arch.	24 / 03	

-  Tereny zieleni
-  Tereny komunikacji



Wyjścia wodne do podlewania

RIIIa 521

RIIIb

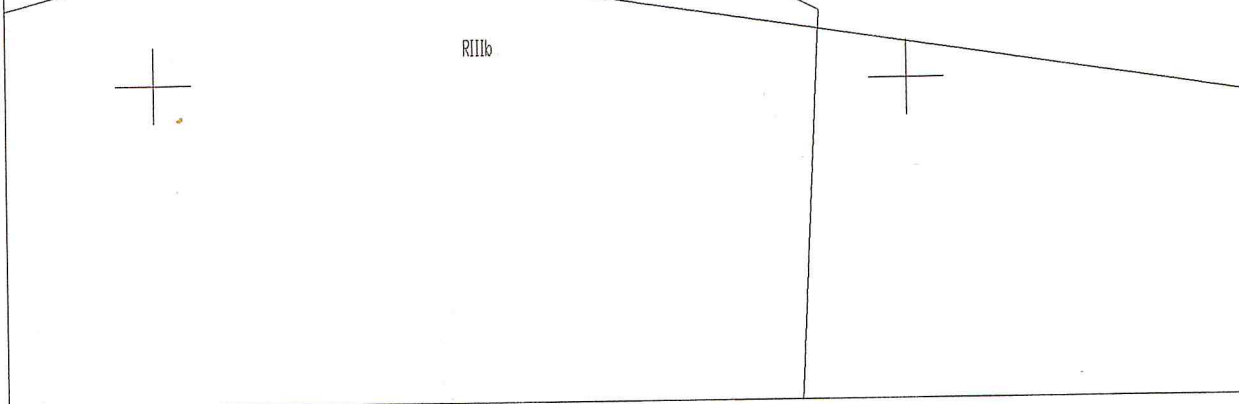
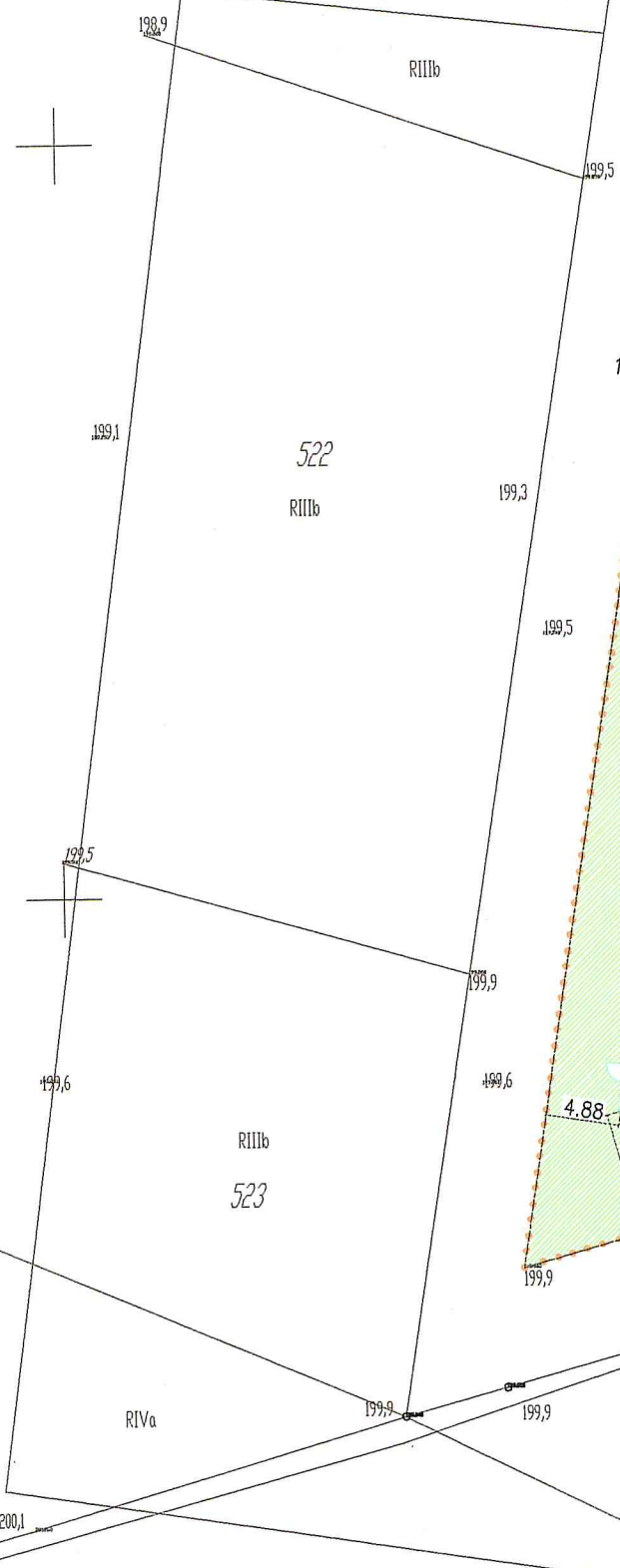
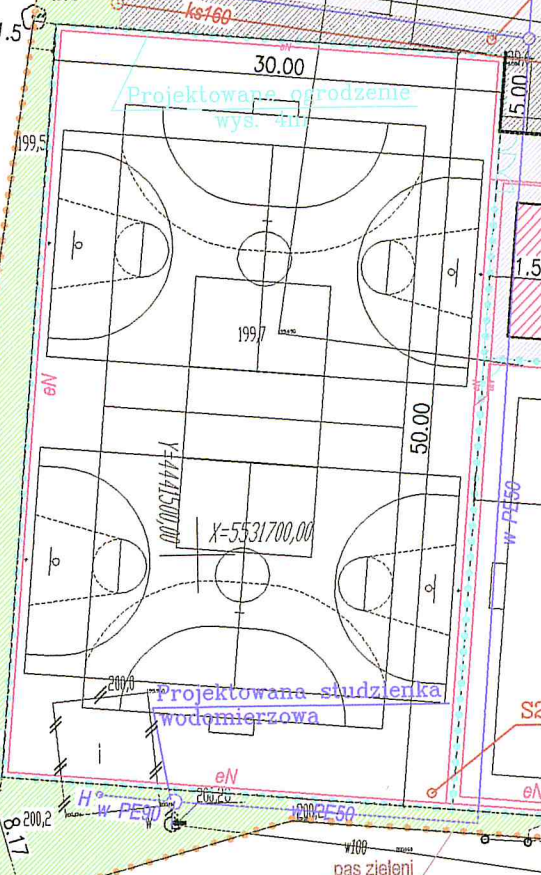
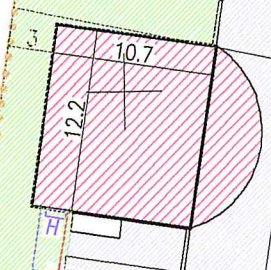
522

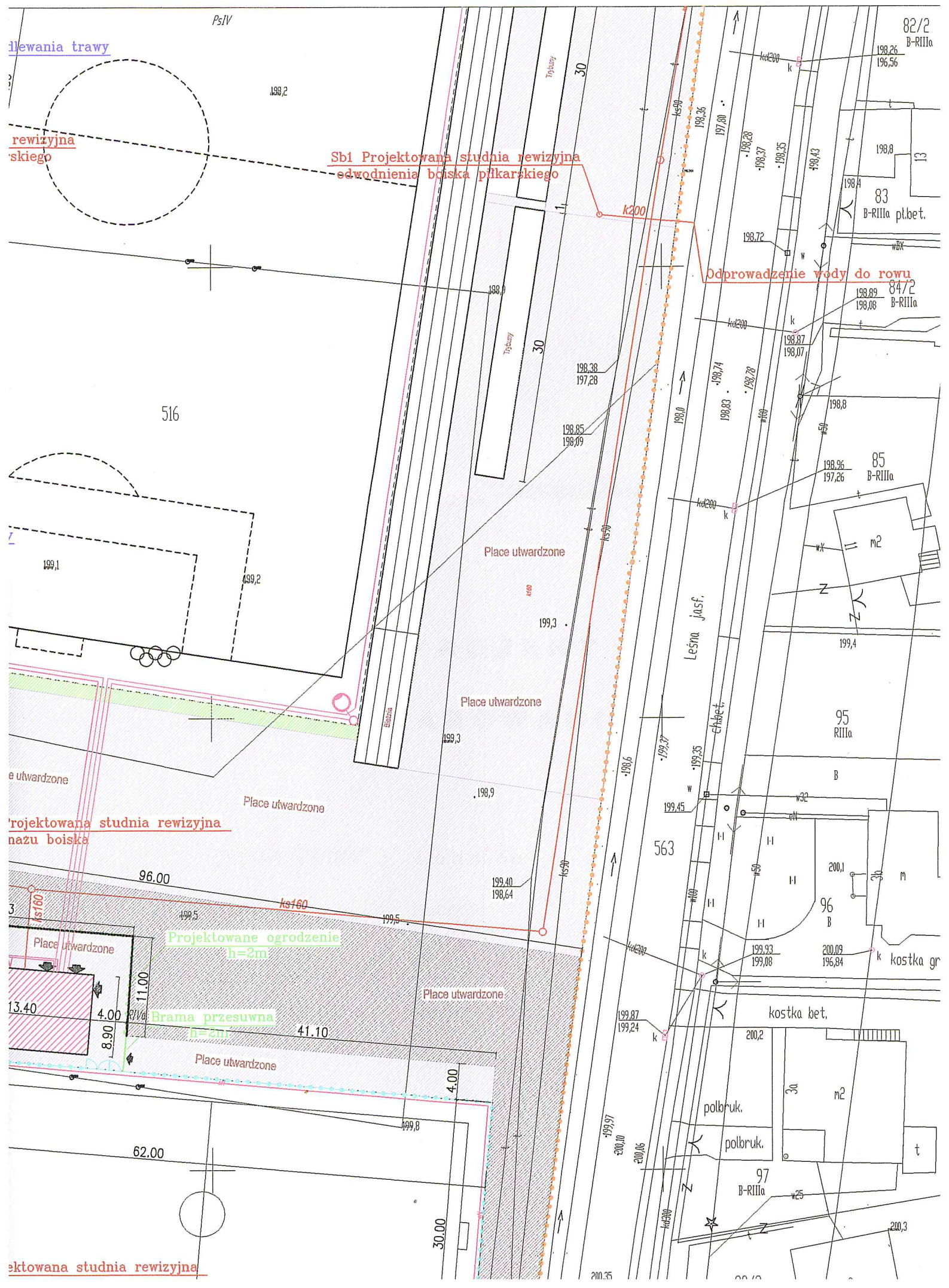
RIIIb

RIIIb 523

RIVa

RIIIb





lewania trawy

rewizyjna
skiego

Sbi Projektowana studnia rewizyjna
odwodnienia boiska piłkarskiego

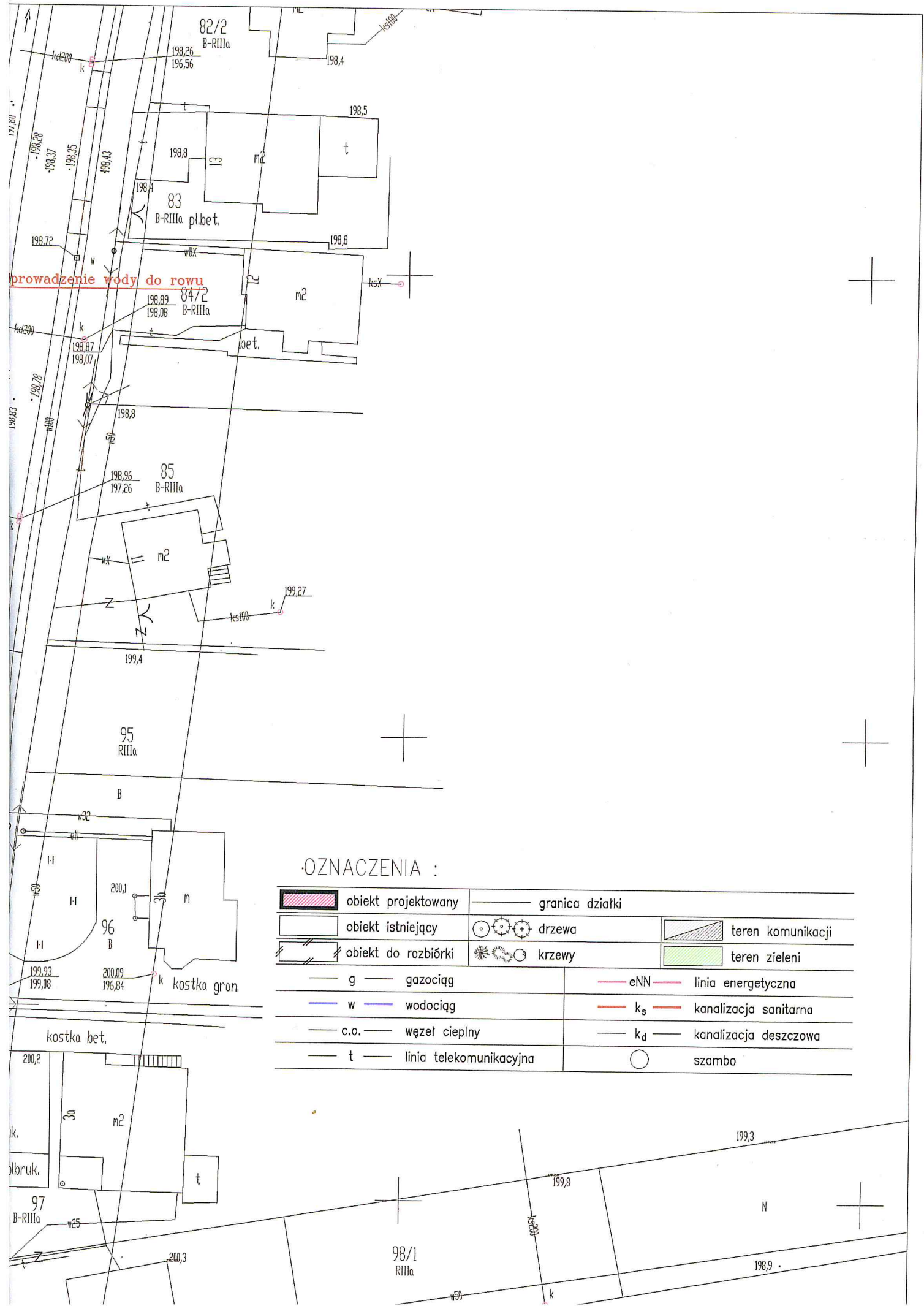
Odprowadzenie wody do rowu

Projektowana studnia rewizyjna
nazwy boiska

Projektowane ogrodzenie
h=2m

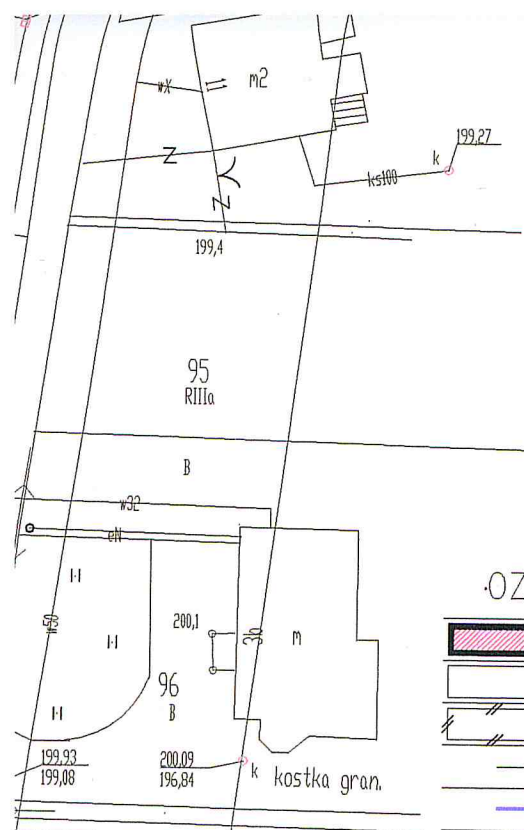
Brama przesuwna
h=3m

Projektowana studnia rewizyjna



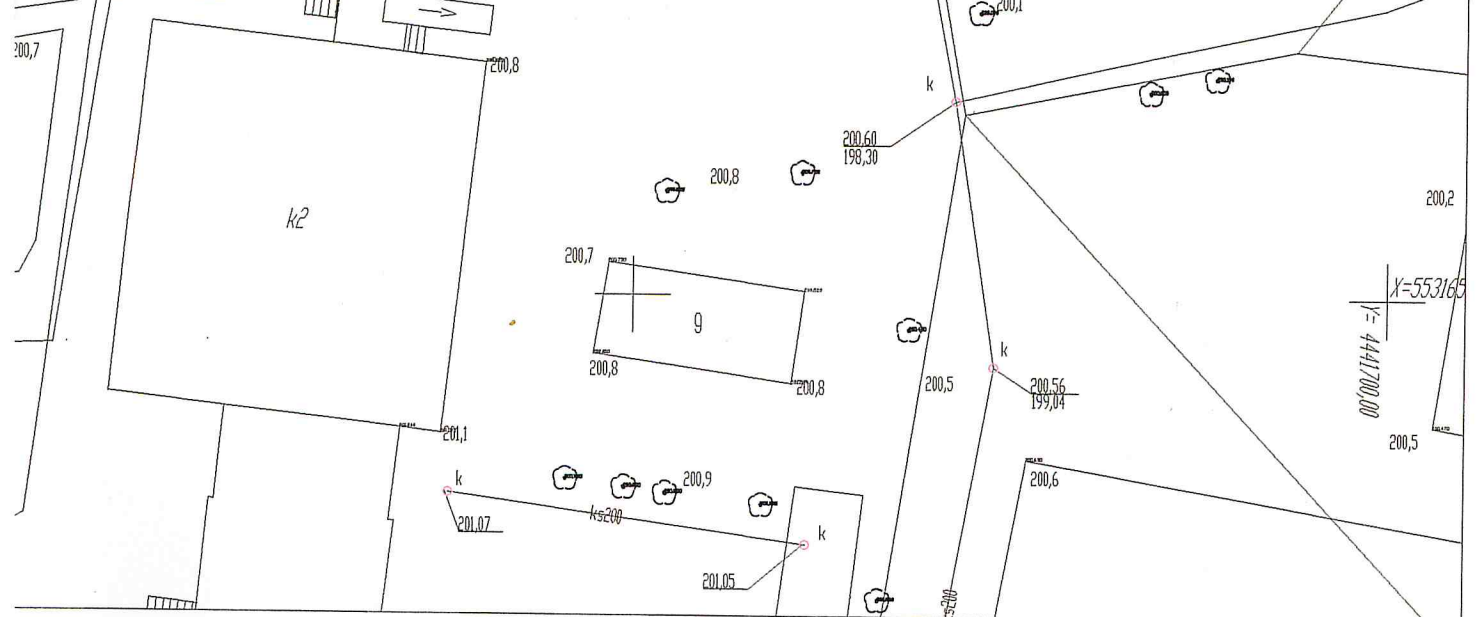
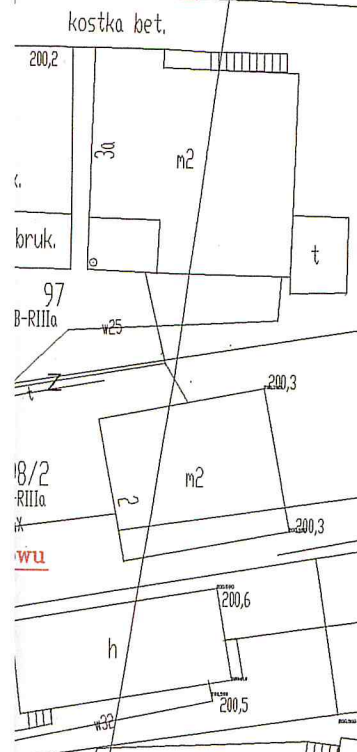
·OZNACZENIA :

	obiekt projektowany		granica działki
	obiekt istniejący		drzewa
	obiekt do rozbiórki		krzewy
			teren komunikacji
	g — gazociąg		eNN — linia energetyczna
	w — wodociąg		ks — kanalizacja sanitarna
	c.o. — węzeł ciepły		kd — kanalizacja deszczowa
	t — linia telekomunikacyjna		szambo



·OZNACZENIA :

	obiekt projektowany		granica działki
	obiekt istniejący		drzewa
	obiekt do rozbiórki		krzewy
	g — gazociąg		eNN — linia energetyczna
	w — wodociąg		ks — kanalizacja sanitarna
	c.o. — węzeł ciepły		kd — kanalizacja deszczowa
	t — linia telekomunikacyjna		szambo
			teren zieleni



M
C
I
V
C
1
E
p
p
p
t
t
p

 wo-
:ktu
IK 2
W.T.Z.
Ga