



**OZNACZENIA :**

	obiekt projektowany		granica działki
	obiekt istniejący		drzewa
	obiekt do rozbioru		krzewy
	g		ENN
	w		ks
	c.o.		kd
	t		szambo
	wodociąg		linia energetyczna
	węzeł ciepły		kanalizacja sanitarna
	linia telekomunikacyjna		kanalizacja deszczowa
	teren komunikacji		
	teren zieleni		

$X = 552165$   
 $Y = 4441700,00$

# PROJEKT

## ZAGOSPODAROWANIA DZIAŁKI

MIEJSCOWOŚĆ : Łubnice

GMINA : Łubnice

DZIAŁKA : Nr 516

WŁAŚCICIEL : Gmina Łubnice


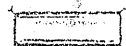



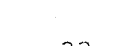
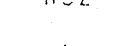
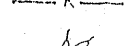

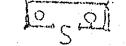
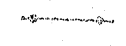

OBIEKT : Budynek – sanitarno – szatniowy


1. Bud. sanitarno – szatniowy - projektowany

### BILANS TERENU :

pow. działki	-	21000.00 m <sup>2</sup>
pow. opracowania	-	4162.00 m <sup>2</sup>
pow. zabudowana	-	119.30 m <sup>2</sup>
pow. boisk	-	3360.00 m <sup>2</sup>
tereny komunikacji	-	340.00 m <sup>2</sup>
tereny zieleni	-	342.70 m <sup>2</sup>
powierzchnia pozostała	-	16838.00 m <sup>2</sup>

### LEGENDA:

	Budynki istniejące
	Budynki projektowane
	Gronico działki
	Ogrodzenie, brama, furtka
	Słup sieci elektr.
	Rurociąg wodny
	Przewód kanalizacji
	Drzewa iglaste
	Śmielnik
	Trzepak
	Tereny zieleni
	Linie komunikacji

ASProBud	Skala 1: 500	1/14
ZAKŁAD PROJEKTOWO- BUDOWLANY	2010. 12. 10	
Nazwa i adres obiektu budowlanego	Przedmiot opracowania	
Budynek sanitarno - szatniowy	projekt zagospodarowania	
PROJEKTANT A.Szczepaniak arch. konstr.	39 / 83	
SPR. ARCH. W. Izydorski arch.konstr..	107 / 92	