

+22

+20

+22

+20

+24

+44

+30

Brzozówka - Klasak Duży

ul. Wrzosowa

47,90 48,12

48,14 48,34

48,49 48,71

48,94

48,93 49,13

49,00 49,24

48,73 49,14

48,34 48,64

265,88

$R_p=15$ $\alpha=41^{\circ}20'$ $T=19,12$ $K=36,89$ $i=4\%$

W_{40} $R=30$

113,21

$R=57$ W_{40} $z=3,12$

$i=7\%$ $\alpha=40^{\circ}40'$ $z=1,58$ $T=9,85$ $K=19,04$ $R_p=15$

0,002

100

0,0037

100

0,004

100

0,003

40

60

0,01

4

31,38

57

60,27

12,75

34,79

40

50


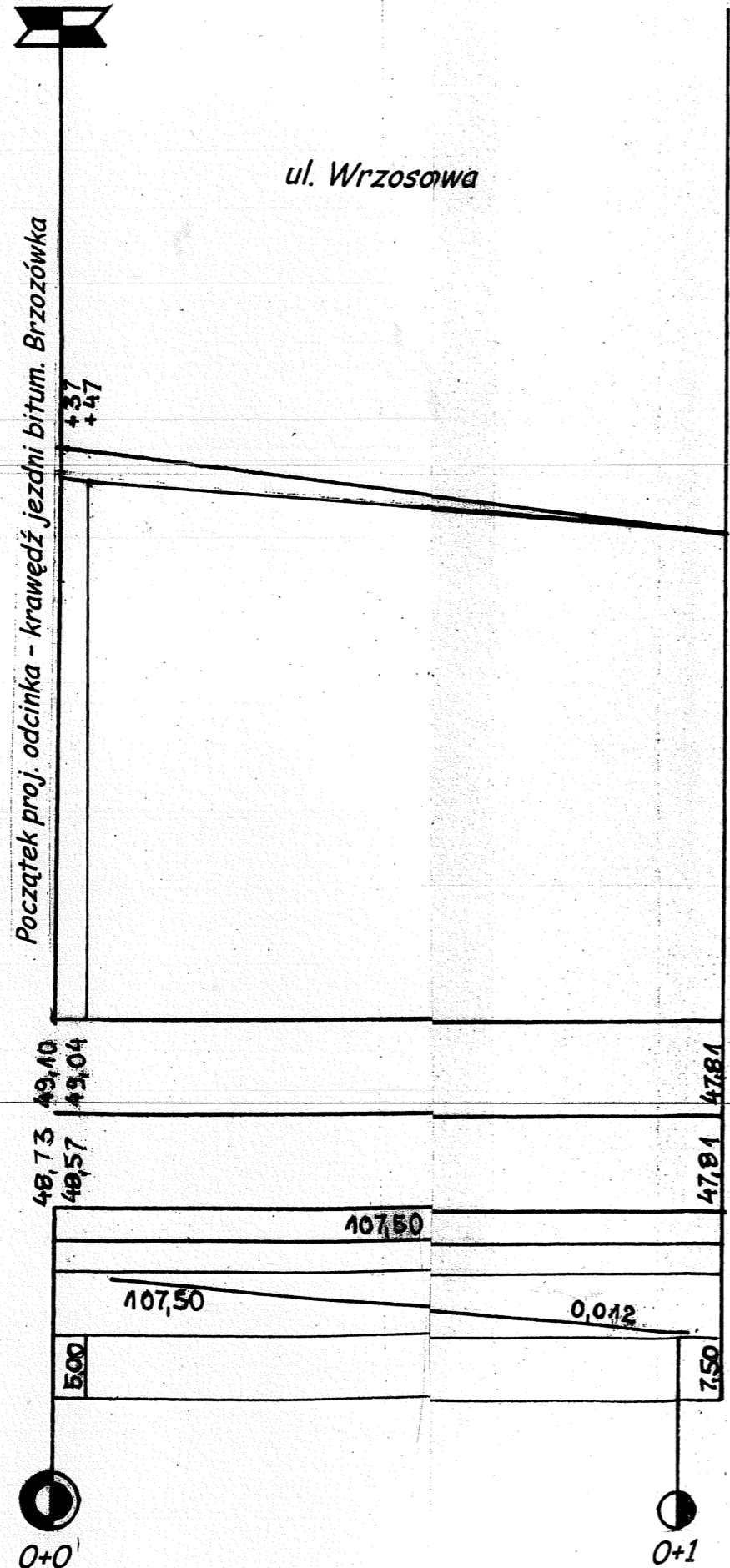

1+7

1+8

1+9

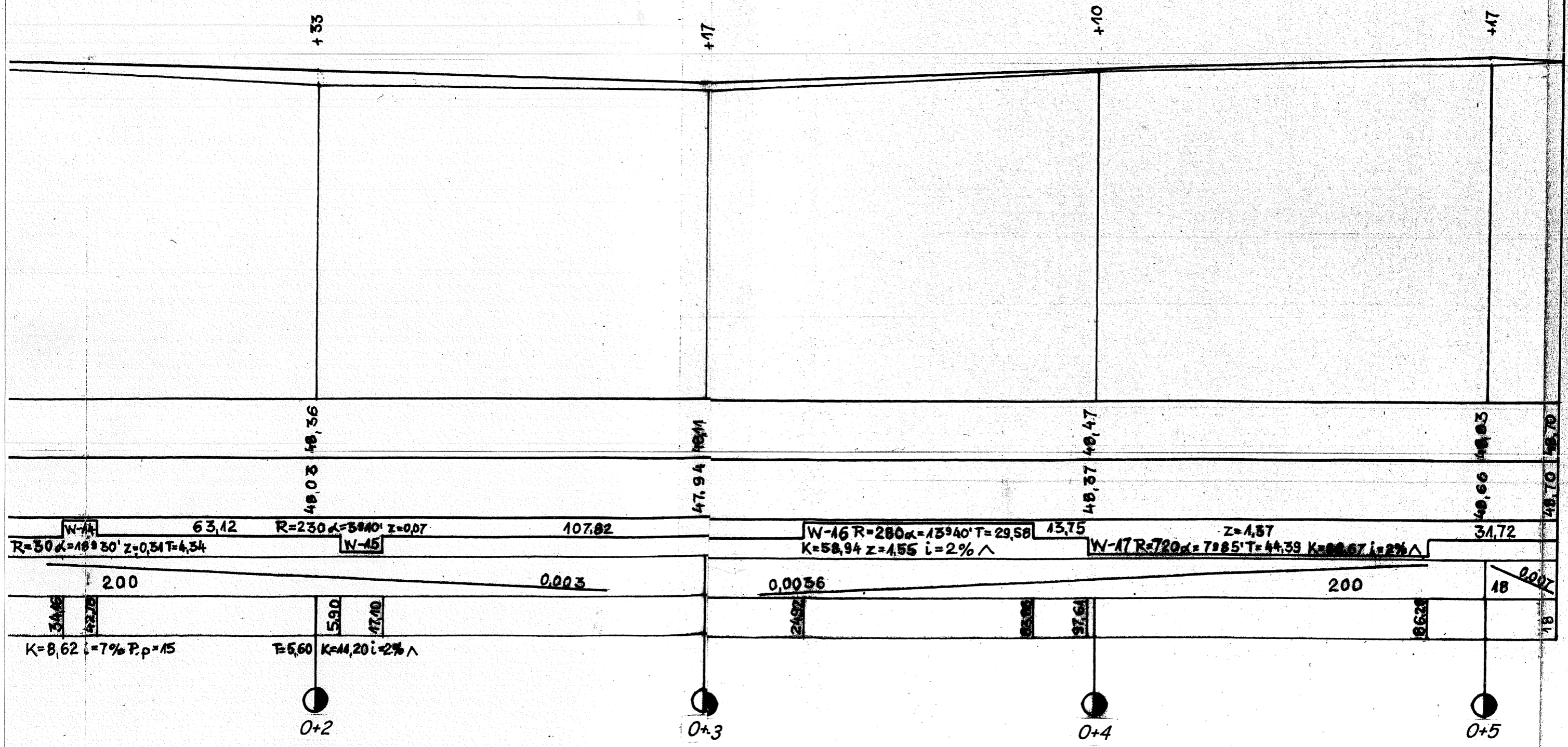
2+0

2+1



Brzozówka - Klasak Duży


Koniec proj. odcinka



STAROSTWO POWIATOWE
W WIERUSZOWIE
98-400 WIERUSZÓW
ul. Rynek 1-7

Koniec proj. odcinka

+117



Projekt przebudowy drogi gminnej
Kol. Dzietrzkowice - Brzozówka - Klasak Duży
na działkach 1445, 932, 1441, 1440, 78
dł. 2770,50 m

Przekrój podłużny

Projektant:
R. Słowiński

A. Kaczyński

Roman Słowiński

Upr. budowlane UAN - 8886/17/87
w Specjalności Dróg i Mostów

Skala 1: $\frac{100}{1000}$

Rysunek

Data:
grudzień 2009 r.

Nr. 4

Andrzej Kaczyński
PROJEKTANT

Konsulting i inżynieria
w zakresie dróg
Na podst. § 5 ust. 1 § 2 ust. 2, § 13
ust. 1 pkt. 3
Nr UAN/N/7210/710/87