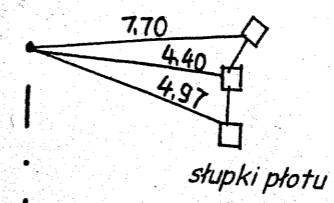
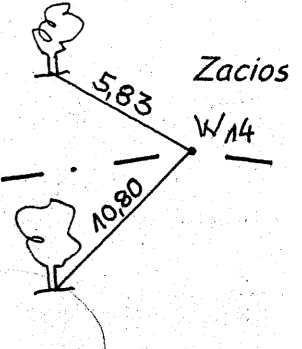


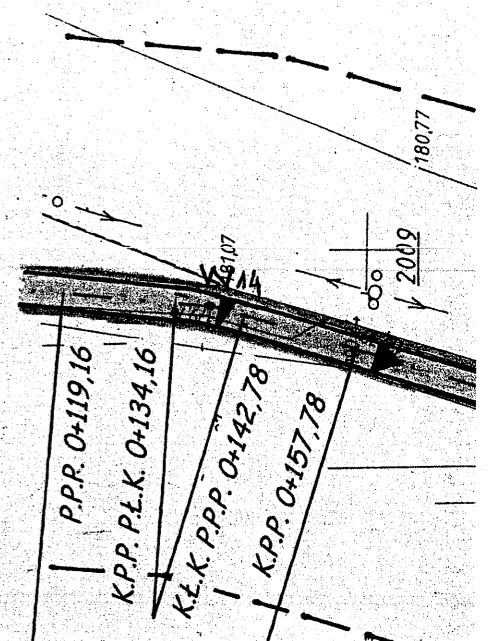
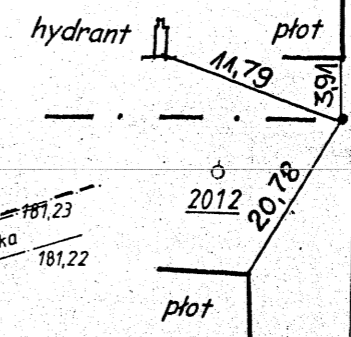
Sytuacja w km 0+107,50 ul. Wrzosowa

Sytuacja W14 w

Zacios



Sytuacja końca trasy w km 2+145



Koniec proj. odcinka km 0+107,50

Koniec istniejącej podbudowy z kruszywa łamanego km 2+040

Koniec proj. odcinka km 2+145

Pobocza 2x1,0m

Jezdnia 4,0m

Jezdnia 4,0m
Pobocza 2x1,0m

Gr. wsi KLASAK

ZESPÓŁ UZGADNIANIA DOKUMENTACJI PROJEKTOWEJ POWIATU WIERUSZOWSKIEGO	
Rodzaj projektowanej sieci	Nr uzgodnienia
wodna	1206
kanalizacyjna	1206
elektroenergetyczna	1206
gazownicza	1206
inna	1206

Ochronie podlegają
znaki geodezyjne

Ochronie podlegają
znaki geodezyjne

STAROSTWO POWIATOWE W WIERUSZOWIE
WYDZIAŁ GEODEZJI, KARTOGRAFII,
KATASTRU I GOSPODARKI NIERUCHOMOŚCIAMI
POWIATOWY OŚRODEK DOKUMENTACJI
GEODEZYJNEJ I KARTOGRAFICZNEJ

W obszarze oznaczonym linią...
dokonano aktualizacji treści mapy
zasadniczej. Dokumenty z pomiaru
uzupełniającego przyjęto do zasobu
powiatowego w dniu...
i zaewidencjonowano pod nr...

Niniejsza mapa może posłużyć
do celów projektowych.
Projektowane obiekty budowlane
wymagające pozwolenia na budowę
podlegają wytyczeniu i inwentaryzacji
powykonawczej przez jednostki uprawnione
do wykonywania prac geodezyjnych.
Wieruszów, dnia...

(imię i nazwisko, podpis, stanowisko
służbowe osoby upoważnionej)

Z up. STAROSTY
Krystyna Nawrocka
NACZELNIK WYDZIAŁU
GEOD. KART. KAT. I GOSP. NIER.
GEODETA POWIATOWY

STAROSTWO POWIATOWE W WIERUSZOWIE
WYDZIAŁ GEODEZJI, KARTOGRAFII,
KATASTRU I GOSPODARKI NIERUCHOMOŚCIAMI
POWIATOWY OŚRODEK DOKUMENTACJI
GEODEZYJNEJ I KARTOGRAFICZNEJ

W obszarze oznaczonym linią...
dokonano aktualizacji treści mapy
zasadniczej. Dokumenty z pomiaru
uzupełniającego przyjęto do zasobu
powiatowego w dniu...
i zaewidencjonowano pod nr...

Niniejsza mapa może posłużyć
do celów projektowych.
Projektowane obiekty budowlane
wymagające pozwolenia na budowę
podlegają wytyczeniu i inwentaryzacji
powykonawczej przez jednostki uprawnione

INSPEKTOR

Lukasz MROSTA WIERUSZOWSKI
(nazwa organu uzgadniającego usytuowanie projektowanych sieci uzbrojenia terenu)
zgodnie z art. 28 ust. 1 ustawy z dnia 17 maja 1989 r. - Prawo geodezyjne
i kartograficzne Dz. U. z 2005 r. Nr 240, poz. 2027 z póź. zm.
uzgodniono usytuowanie projektowanych sieci uzbrojenia terenu

Projekt...
Mak...
(wyszczególnienie uzgadnianych sieci uzbrojenia terenu)

Uzgodnione usytuowanie sieci uzbrojenia terenu podlega wytyczeniu i geodezyjnej
inwentaryzacji powykonawczej przez jednostki uprawnione do
wykonywania prac geodezyjnych.

W razie niezgodności realizacji sieci uzbrojenia terenu z uzgodnionym projektem inwestor
zobowiązany jest przedłożyć mapę z wynikami pomiarów powykonawczych właścicielowi
organowi administracji architektoniczno-budowlanej.

Uzgodnienie usytuowania projektowanych sieci uzbrojenia terenu zachowuje ważność przez
okres 3 lat od dnia wydania opinii w sprawie uzgadniania usytuowania
projektowanych sieci uzbrojenia terenu.

Uzgodnienie traci ważność w przypadku, o którym mowa w § 13 rozporządzenia
Ministra Rozwoju Regionalnego i Budownictwa z dnia 2 kwietnia 2001 r.
w sprawie geodezyjnej ewidencji sieci uzbrojenia terenu oraz zespołu
uzgadniania dokumentacji projektowej (Dz. U. Nr 58, poz. 453)

7400.24.2.34/10
Wieruszów, dnia 31.03.2024

Ryszard Skulski
INSPEKTOR

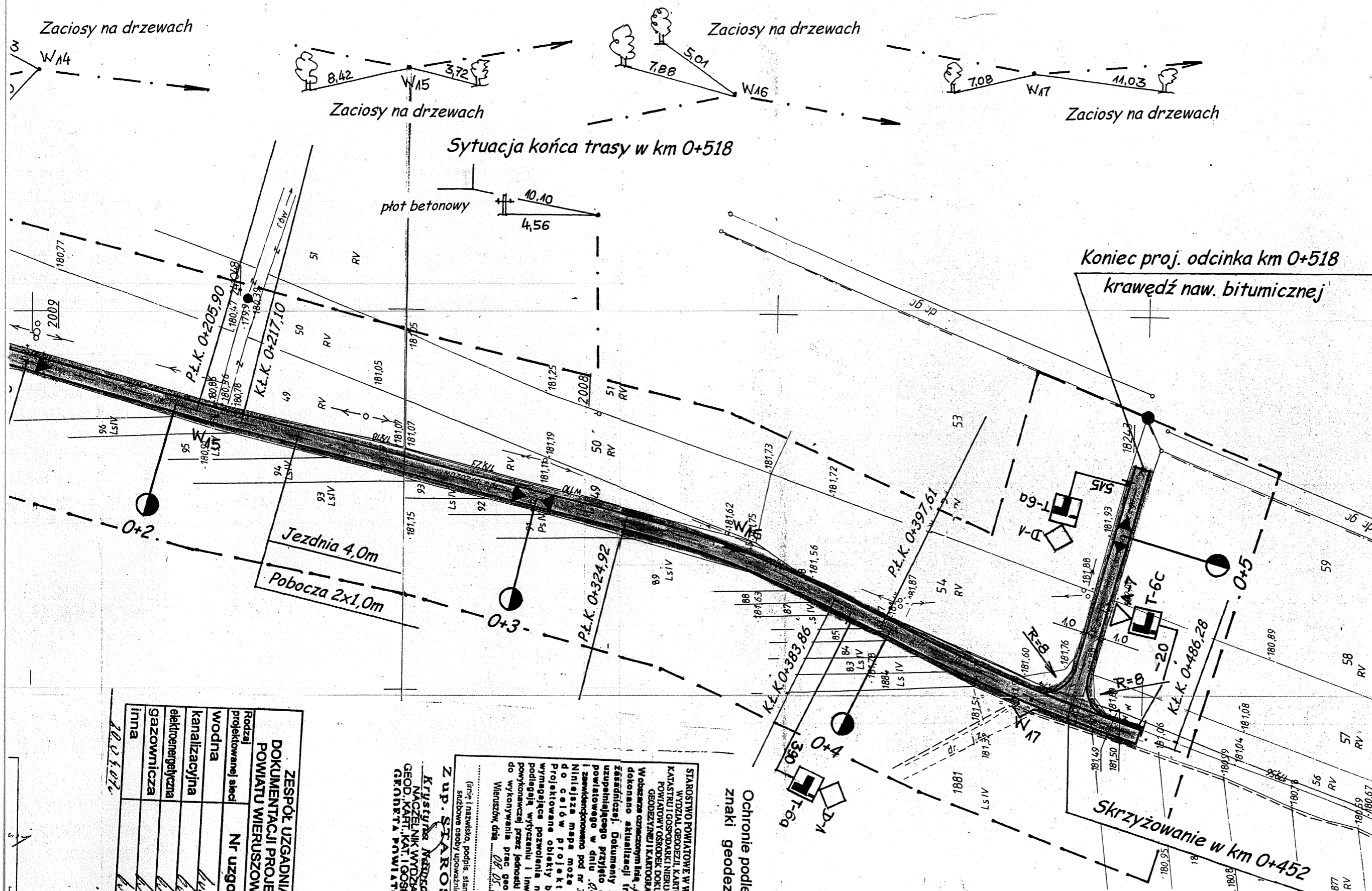
INSPEKTOR

ja W14 w km 0+138,50

Sytuacja W15 w km 0+211,50

Sytuacja W16 w km 0+354,50

Sytuacja W17 w km 0+442



Dane W9 w km

- R = 5000
- a = 0,70'
- z = 0,10
- T = 27,50
- K = 55,00
- i = 2% dasz

Dane W12 w km

- R = 100
- a = 17g 9'
- z = 1,00
- T = 14,15
- K = 28,12
- i = 2,5% je
- P.p. = 15

Dane W15 w km

- R = 230
- a = 3g 1'
- z = 0,0'
- T = 5,6'
- K = 11,2
- i = 2% c

ZESPÓŁ UZGADNIANIA DOKUMENTACJI PROJEKTOWEJ POWIATU WIERUSZOWSKIEGO	
Rodzaj projektowanej sieci	Nr uzgodnienia
wodna	
kanalizacyjna	
elektroenergetyczna	
gazownicza	
inna	

ZUP STAROSTY
 Krystyna Nędzicka
 NACZELNIK WYDZIAŁU
 GEOD. KART. KAT. I OS. P. NER.
 GEOD. I KART. POWIATOWY

STAROSTWO POWIATOWE W WIERUSZOWIE
 WYDZIAŁ GEOD. I KART. I OS. P. NER.
 KAT. I OS. P. NER. I OS. P. NER.
 POWIATOWY OSKODEK DOKUMENTACJI
 GEOD. I KART. POWIATOWY

Wobec oznaczonego linia, przekazywano dokonano aktualizacji treści mapy zasadniczej. Dokumenty z pomiaru uzupełniającego przyjęto do zespołu powiatowego w dniu 08.08.2007. Niniejsza mapa może posłużyć do celów projektowych. Projektowane obiekty budowlane podlegają wytyczeniu i inwentaryzacji powykonawczej przez jednostki uprawnione do wykonywania prac geodezyjnych. Wieruszów, dnia 08.08.2007.

Ochronie podlegają znaki geodezyjne

- warstwa ścierna z mieszanki mineralno - asfaltowej gr. 4 cm.
- zjazdy z mieszanki z kruszywa łamanego frakcji 0-63 gr. 15 cm.
- zjazdy z mieszanki mineralno - asfaltowej gr 4 cm na podbudowie z mieszanki z kruszywa łamanego frakcji 0-63 gr.

INSPEKTOR
 Lukasz Małachowski

STAROSTWO POWIATOWE
W WIERUSZOWIE

98-400 WIERUSZÓW
ul. Rynek 1-7

Dane W9 w km 1+638

$R = 5000$
 $a = 0,70'$
 $z = 0,10$
 $T = 27,50$
 $K = 55,00$
 $i = 2\%$ daszkowy

Dane W10 w km 1+950,50

$R = 57$
 $a = 41g\ 20'$
 $z = 3,12$
 $T = 19,12$
 $K = 36,89$
 $i = 4\%$ jedn.
 $P.p. = 15$

$R = 30$
 $a = 40g\ 40'$
 $z = 1,58$
 $T = 9,85$
 $K = 19,04$
 $i = 7\%$ jedn.
 $P.p. = 15$

Dane W12 w km 0+023,80

$R = 100$
 $a = 17g\ 90'$
 $z = 1,00$
 $T = 14,15$
 $K = 28,12$
 $i = 2,5\%$ jedn.
 $P.p. = 15$

Dane W13 w km 0+058

$R = 160$
 $a = 13g\ 40'$
 $z = 0,89$
 $T = 16,90$
 $K = 33,68$
 $i = 2\%$ daszkowy

Dane W14 w km 0+138,50

$R = 30$
 $a = 18g\ 30'$
 $z = 0,31$
 $T = 4,34$
 $K = 8,62$
 $i = 7\%$ jedn.
 $P.p. = 15$

Dane W15 w km 0+211,50

$R = 230$
 $a = 3g\ 10'$
 $z = 0,07$
 $T = 5,60$
 $K = 11,20$
 $i = 2\%$ daszkowy

Dane W16 w km 0+354,50

$R = 280$
 $a = 13g\ 40'$
 $z = 1,55$
 $T = 29,58$
 $K = 58,94$
 $i = 2\%$ daszkowy


Dane W17 w km 0+442

$R = 720$
 $a = 7g\ 85'$
 $z = 1,37$
 $T = 44,39$
 $K = 88,67$
 $i = 2\%$ daszkowy

Projekt przebudowy drogi gminnej
Kol. Dzietrzkowice - Brzozówka - Klasak Duży
na działkach 1445, 932, 1441, 1440, 78
dł. 2770,50 m

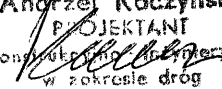
Szkic sytuacyjny

Projektant:
R. Słowiński
A. Kaczyński

Roman Słowiński

Upr. budowlana UAN - 8386/17/87
w Specjalności Dróg i Mostów

Skala 1: 1000
Data:
grudzień 2009 r.

Rysunek
Nr. 2a

Andrzej Kaczyński
PROJEKTANT

Konsulting i Inżynieria
w zakresie dróg
Nr podł. 5 ul. 1 5 2 ul. 2, 5 13
ul. 1 pkt. 3
tel. 43.84.22 10/710/87