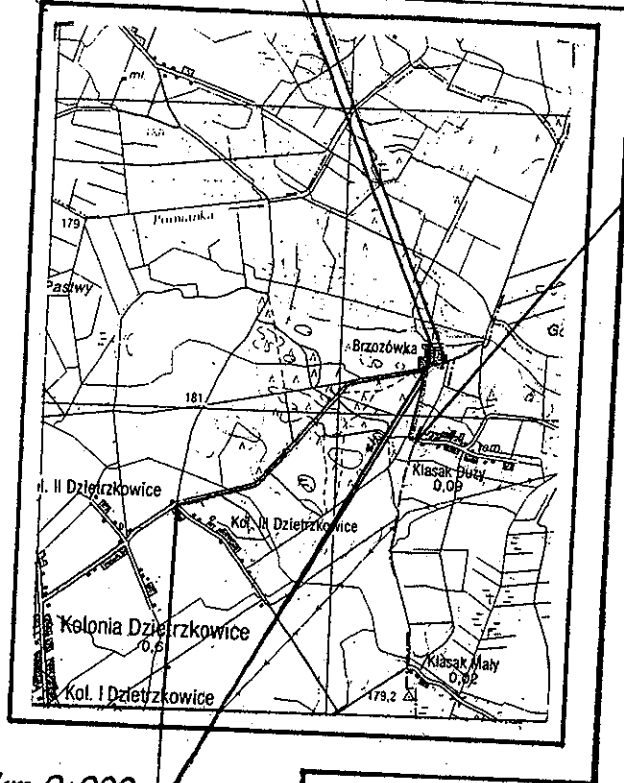


Koniec proj. odcinka km 2+145

Koniec proj. odcinka km 0+107,50

STAROSTWO POWIATOWE
W WIERUSZOWIE
Koniec proj. odcinka km 0+518
68-400 WIERUSZÓW
ul. Rynek 1-7



Początek proj. odcinka km 0+000

Projekt przebudowy drogi gminnej
Kol. Dzierżkowice - Brzozówka - Klasak Duży
na działkach 1445, 932, 1441, 1440, 78
dł. 2770,50 m

Plan orientacyjny

Projektant:
R. Słowiński
A. Kaczyński

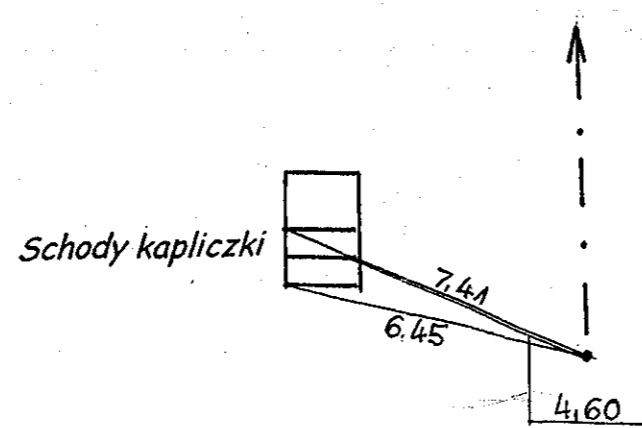
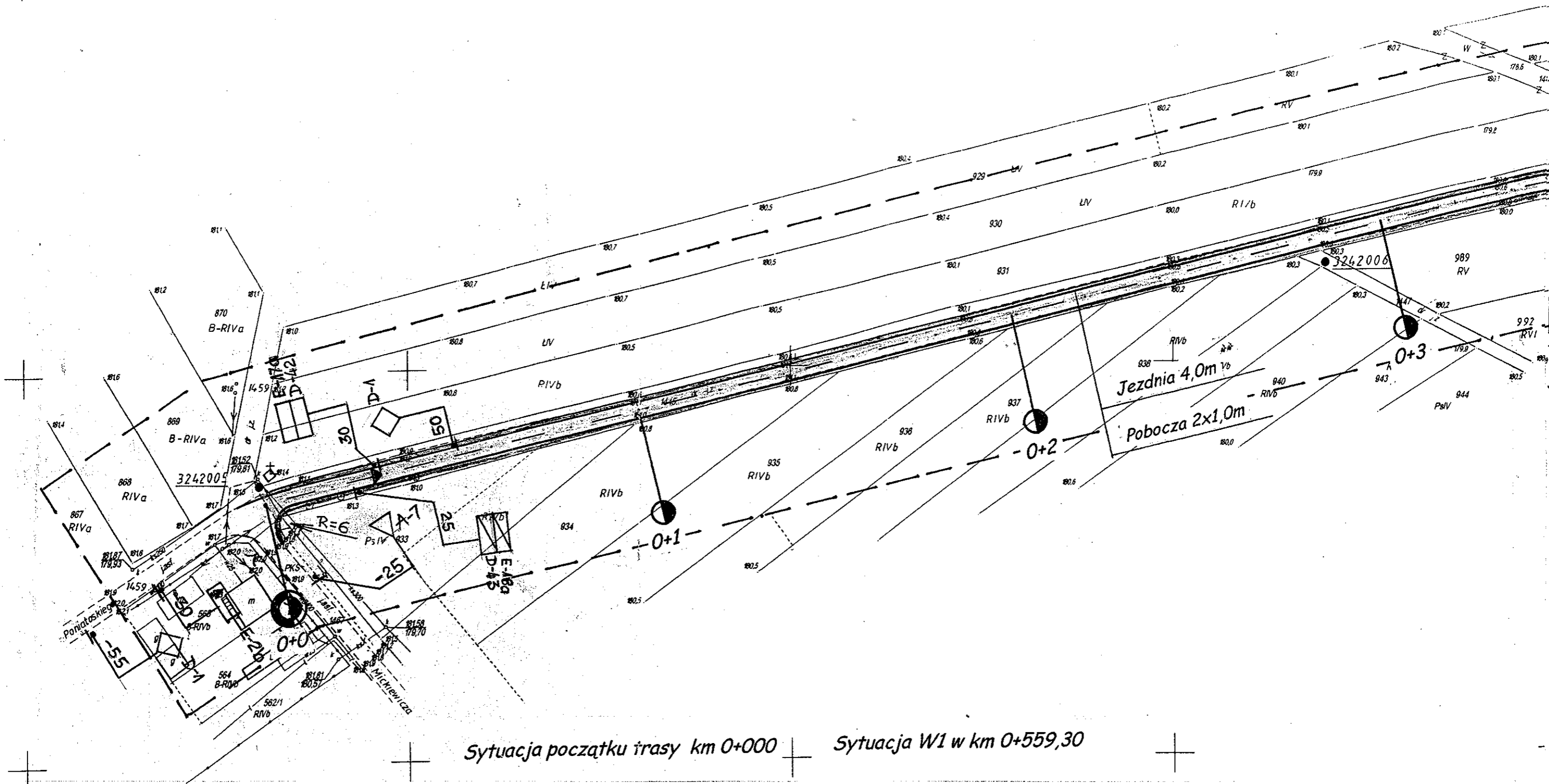
Roman Słowiński
Upr. budowlana UAN - 8386/17/87
w Specjalności Dróg i Mostów

Skala 1: 50000
Data:
grudzień 2009 r.

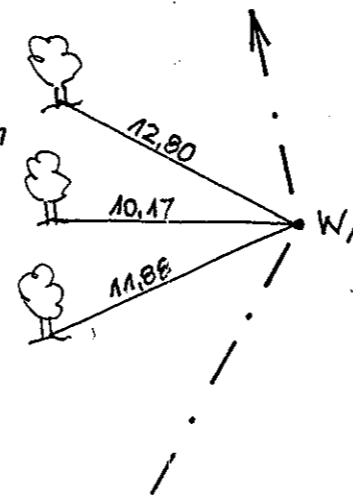
Rysunek
Nr. 1

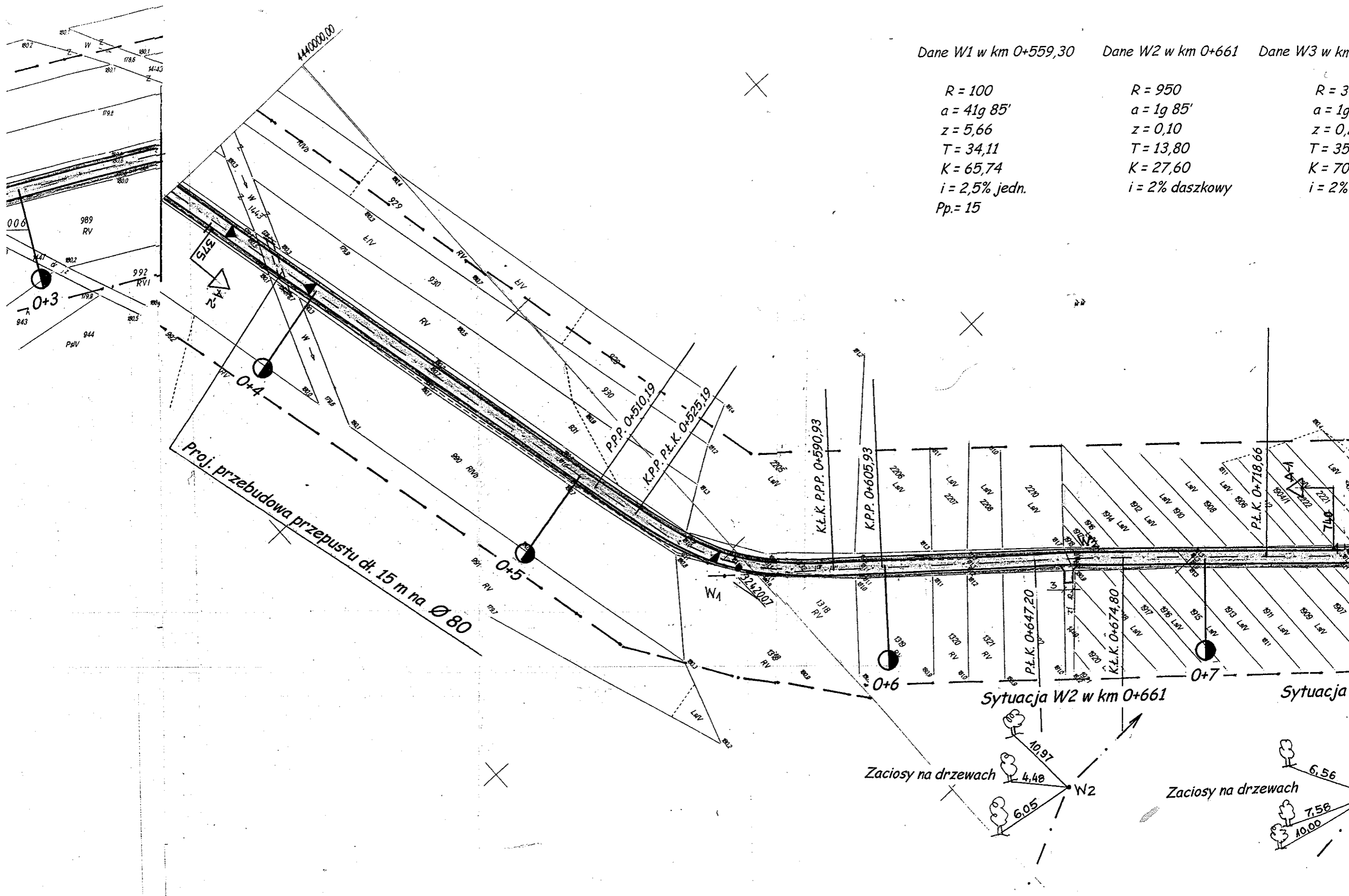
Andrzej Kaczyński
PROJEKTANT
Konstrukcja i wykonanie
w zakresie dróg
Na podst. § 5 ust. 1 § 7 ust. 2, § 12
ust. 1 pkt. 3
Nr UAN/N/7210/710,87

e woj. łódzkie



Zaciosy na drzewach





Dane W1 w km 0+559,30

Dane W2 w km 0+661

Dane W3 w km

$R = 100$
 $a = 41g 85'$
 $z = 5,66$
 $T = 34,11$
 $K = 65,74$
 $i = 2,5\% \text{ jedn.}$
 $Pp. = 15$

$R = 950$
 $a = 1g 85'$
 $z = 0,10$
 $T = 13,80$
 $K = 27,60$
 $i = 2\% \text{ daszkowy}$

$R = 3$
 $a = 1g$
 $z = 0,$
 $T = 35$
 $K = 70$
 $i = 2\%$


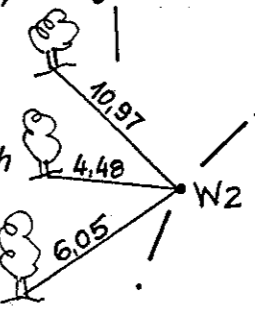
Proj. przebudowa przepustu dł. 15 m na Ø 80

Sytuacja W2 w km 0+661

Sytuacja

Zaciosy na drzewach

Zaciosy na drzewach



km 0+661 Dane W3 w km 0+754

1
5'
1
0
0
aszkowy

$R = 3000$
 $a = 1g\ 50'$
 $z = 0,21$
 $T = 35,34$
 $K = 70,68$
 $i = 2\%$ daszkowy

Dane W4 w km 0+945

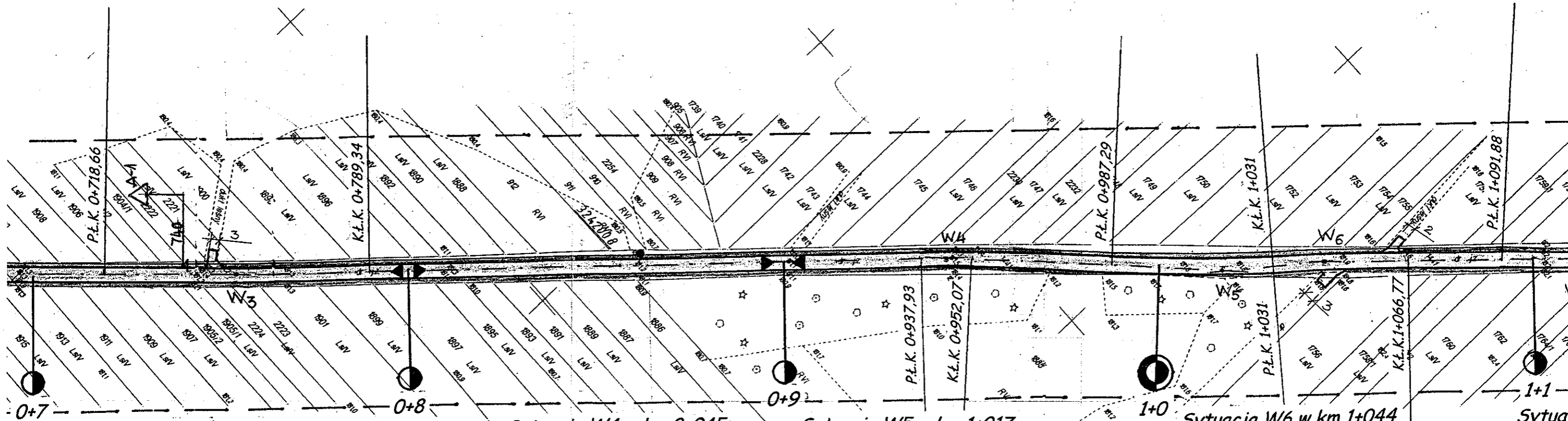
$R = 300$
 $a = 3g\ 00'$
 $z = 0,84$
 $T = 7,07$
 $K = 14,14$
 $i = 2\%$ daszkowy

Dane W5 w km 1+017

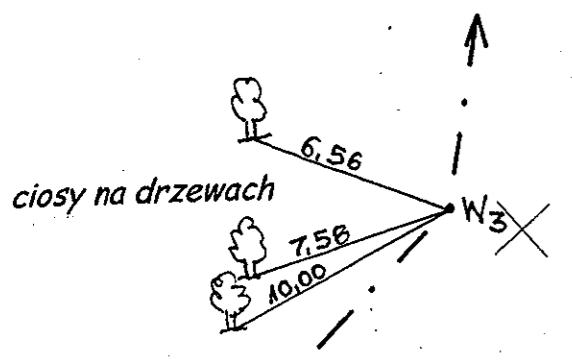
$R = 600$
 $a = 6g\ 30'$
 $z = 0,73$
 $T = 29,71$
 $K = 59,38$
 $i = 2\%$ daszkowy

Dane W6 w km 1+044

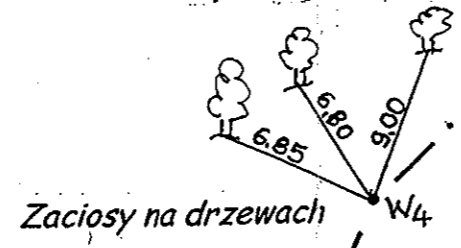
$R = 1000$
 $a = 2g\ 90'$
 $z = 0,26$
 $T = 22,78$
 $K = 45,55$
 $i = 2\%$ daszkowy



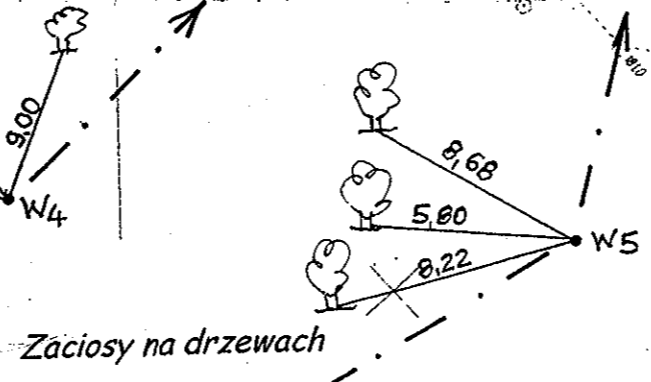
Sytuacja W3 w km 0+754



Sytuacja W4 w km 0+945



Sytuacja W5 w km 1+017



Sytuacja W6 w km 1+044



Sytuacja W7 w km 1+044

km 1+044

Dane W7 w km 1+111

100
90'
26
2,78
15,55
% daszkowy

R = 320
a = 7g 60'
z = 0,57
T = 19,12
K = 38,20
i = 2% daszkowy

Dane W8 w km 1+465

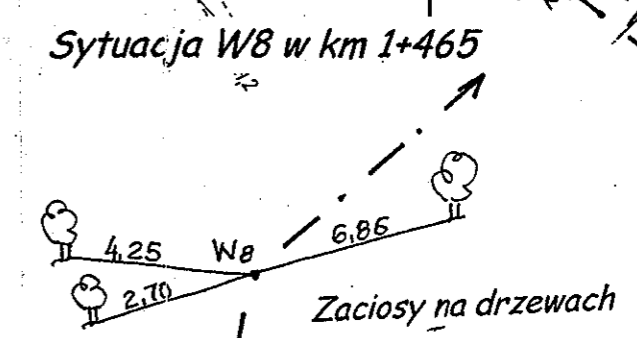
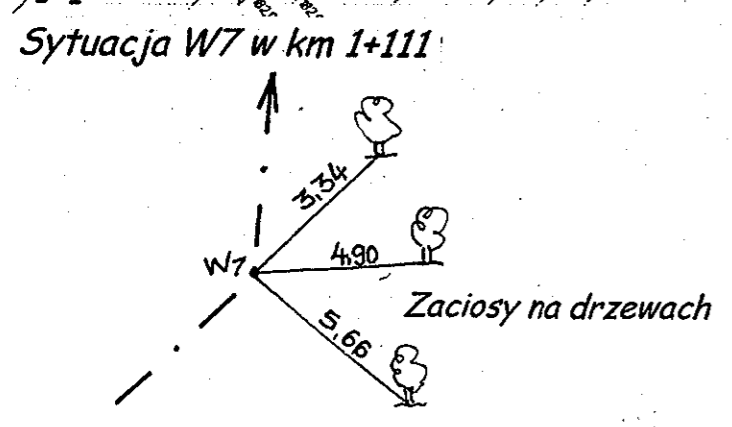
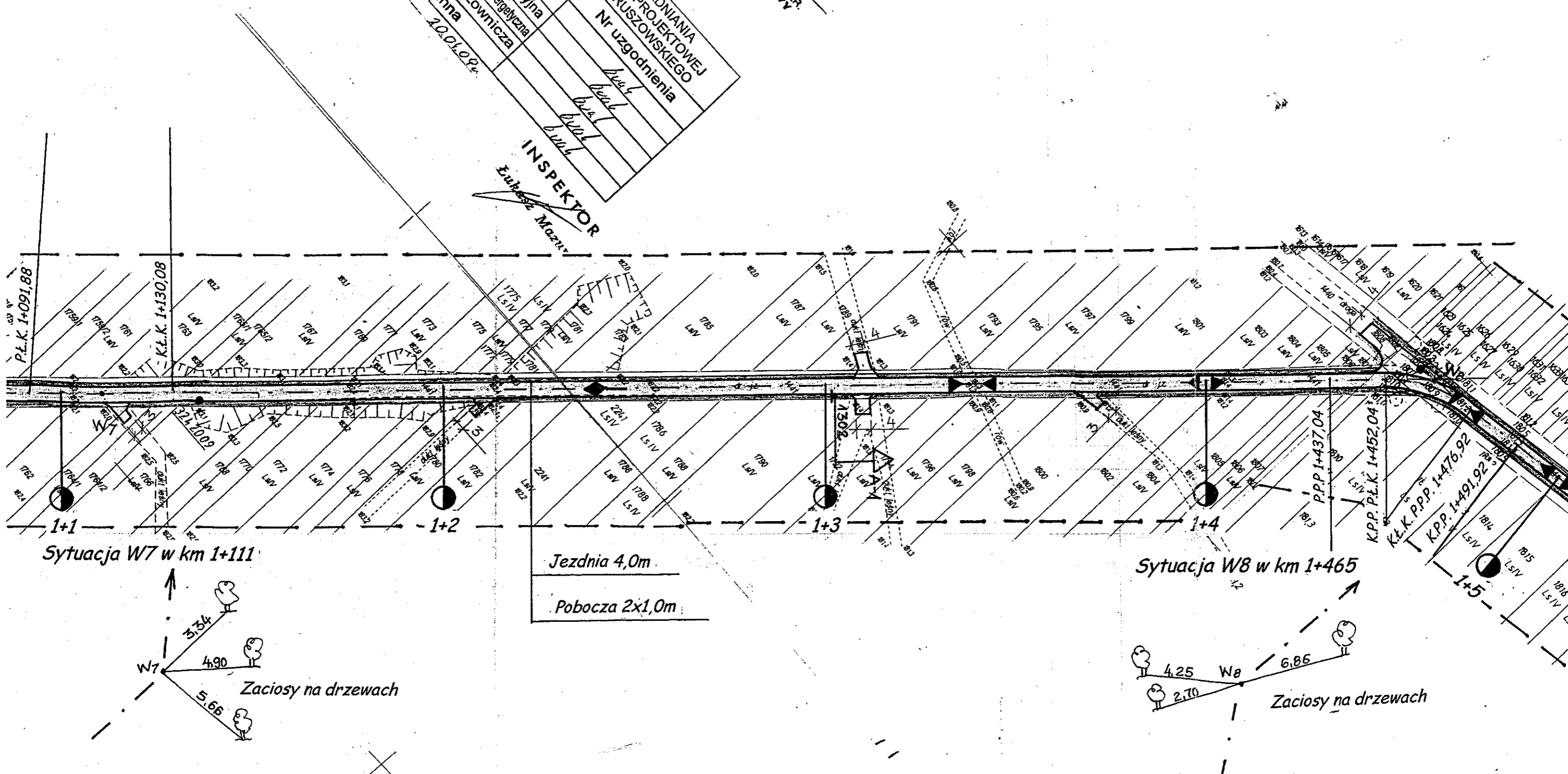
R = 36
a = 44g 00'
z = 2,26
T = 12,96
K = 24,88
i = 6% jedn.
P.p. = 15

STAROSTWO POWIATOWE W WIERUSZOWIE
WYDZIAŁ GOSPODARSTWA I NIERUCHOMOŚCIAM
KATASTRU GOSPODARSTWA I NIERUCHOMOŚCIAM
POWIATOWY OŚRODEK DOKUMENTACJI
GEODEZYJNEJ I KARTOGRAFICZNEJ
Wobec zażądania i zgłoszenia
dokonało aktualizacji (trasę) mapy
zobowiązanej do aktualizacji z zasobu
zastawiczej. Dokumenty z zasobu
powiatowego przyjęto do zasobu
Niniejsza mapa może być używana
do celów projektowych i budowlanych
Projektowane obiekty budowlane
podlegają wyliczeniu i inwentaryzacji
wymagającej pozwolenia na budowę
podlegają wyliczeniu i inwentaryzacji
do wykonania przez geodezyjnych.
Wieruszów, dnia 08.05.2018r.

(imię i nazwisko, podpis, stanowisko)
Zespół: **BRACISZY**
Krzysztof Nadbrocki
NACZELNIK WYDZIAŁU
GEODEZYJNEJ I KARTOGRAFICZNEJ
GOSPODARSTWA I NIERUCHOMOŚCIAM
POWIATOWY

ZESPÓŁ UZGADNIANIA DOKUMENTACJI PROJEKTOWEJ POWIATU WIERUSZOWSKIEGO	
Rodzaj projektowanej sieci	Nr uzgodnienia
wodna	1111
kanalizacyjna	1111
elektroenergetyczna	1111
gazownicza	1111
Inna	20.01.02r.

INSPEKTOR
Eulęsa Mazur





podlegają
rozrytce

STAROSTWO POWIATOWE
W WIERUSZOWIE
98-400 WIERUSZÓW
ul. Rynek 1-7

Dane W8 w km 1+465

R = 36
a = 44g 00'
z = 2,26
T = 12,96
K = 24,88
i = 6% jedn.
P.p. = 15

-  — warstwa ściernalna z mieszanki mineralno - asfaltowej gr 4 cm.
-  — zjazdy z mieszanki z kruszywa łamanego gr. 15 cm.

STAROSTA WIERUSZOWSKI
(nazwa i adres organu uzgadniającego usytuowanie projektowanych sieci uzbrojenia terenu)
art. 25 ust. 1 ustawy z dnia 17 maja 1989 r. - Prawo geodezyjne
Geograficzne Dz. U. z 2005 r. Nr 240, poz. 2027 z późn. zm.
uzgodniono usytuowanie projektowanych sieci uzbrojenia terenu

Projekt: *przebudowa drogi gminnej*
Kol. Dietrzkowice - Brzozówka - Klasak Duży
(wyszczególnienie uzgadnianych sieci uzbrojenia terenu)
Uzgodnione usytuowanie sieci uzbrojenia terenu podlega wytyczeniu i geodezyjnej inwentaryzacji powykonawczej przez jednostki uprawnione do wykonywania prac geodezyjnych.

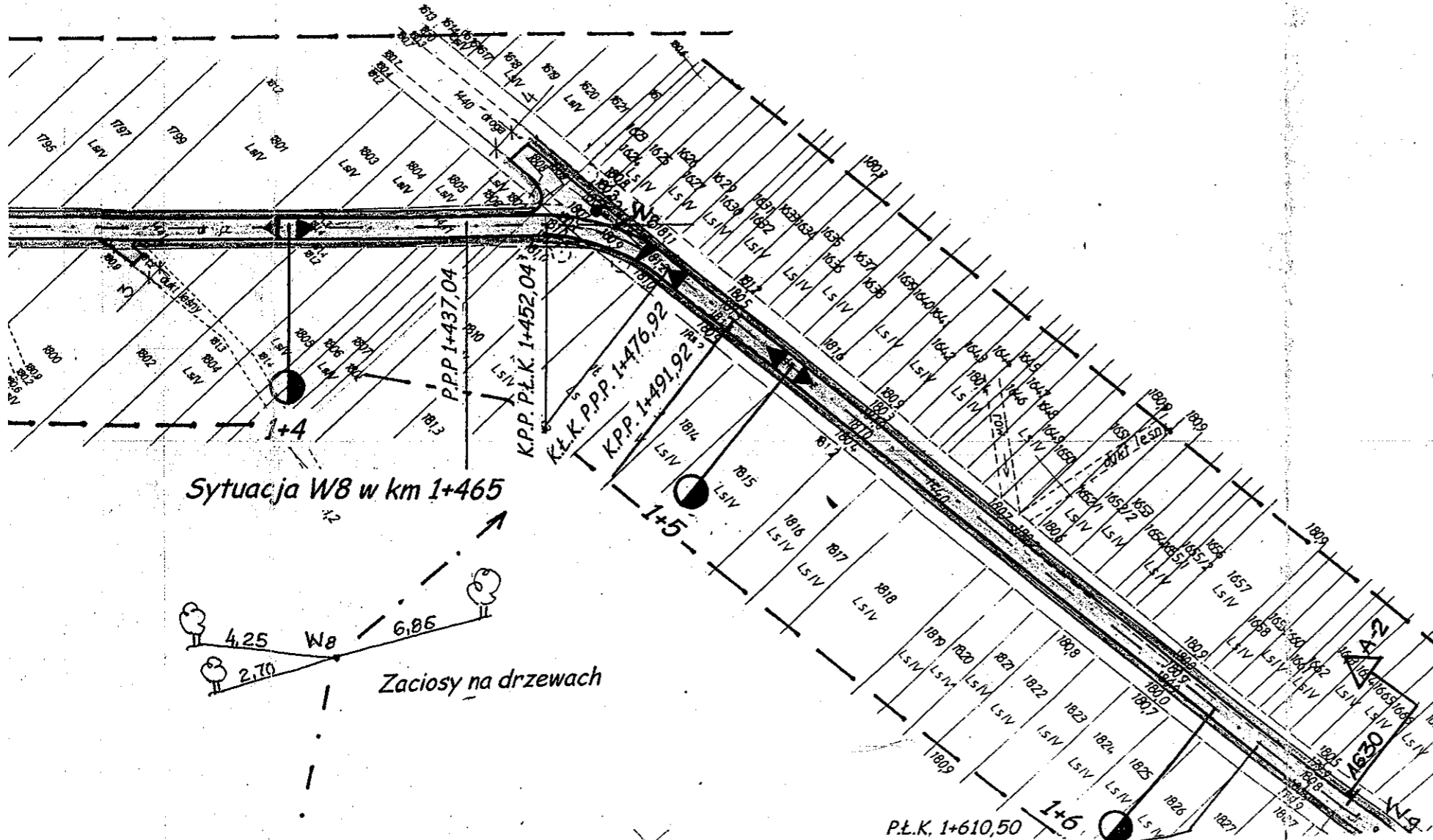
W razie niezgodności realizacji sieci uzbrojenia terenu z uzgodnionym projektem inwestor zobowiązany jest przedłożyć mapę z wynikami pomiarów powykonawczych właściwemu organowi administracji architektoniczno-budowlanej.

Uzgodnienie usytuowania projektowanych sieci uzbrojenia terenu zachowuje ważność przez okres 3 lat od dnia wydania opinii w sprawie uzgadniania usytuowania projektowanych sieci uzbrojenia terenu.

Uzgodnienie traci ważność w przypadku, o którym mowa w § 13 rozporządzenia Ministra Rozwoju Regionalnego i Budownictwa z dnia 2 kwietnia 2001 r. w sprawie geodezyjnej ewidencji sieci uzbrojenia terenu oraz zespołów uzgadniania dokumentacji projektowej (Dz. U. Nr 38, poz. 455).

WUAP.29.22/14/10
Wieruszów, dnia *22.03.10*

Z up. STAROSTY
Przewodniczący Zespołu Uzgadniania
Dokumentacji Projektowej
RS
Ryszard Skulski
INSPEKTOR



Projekt przebudowy drogi gminnej
Kol. Dietrzkowice - Brzozówka - Klasak Duży
na działkach 1445, 932, 1441, 1440, 78
dł. 2770,50 m

Szkic sytuacyjny

Projektant: R. Słowiński A. Kaczyński	Roman Słowiński Upr. budowlane UAN - 8386/17/87 w Specjalności Dróg i Mostów
Skala 1: 1000 Data: grudzień 2009 r.	Andrzej Kaczyński PROJEKTANT Konsultingowy i inżynierski w zakresie dróg Na podl. § 5 ust. 1 § 2 ust. 2, § 18 ust. 1 pkt. 3 Nr UAN N/7210/710/87
	Rysunek Nr. 2