

Początek proj. odcinka - krawędź jezdni dr. gminnej



+28

+25

P.p. 40,00

Rzędne niwelety nawierzchni

49,83

49,46

49,19

Rzędne terenu

49,83

49,18

48,94

Proste i łuki poziome

Pochylenia i łuki pionowe

100

0,005

100

0,0027

100

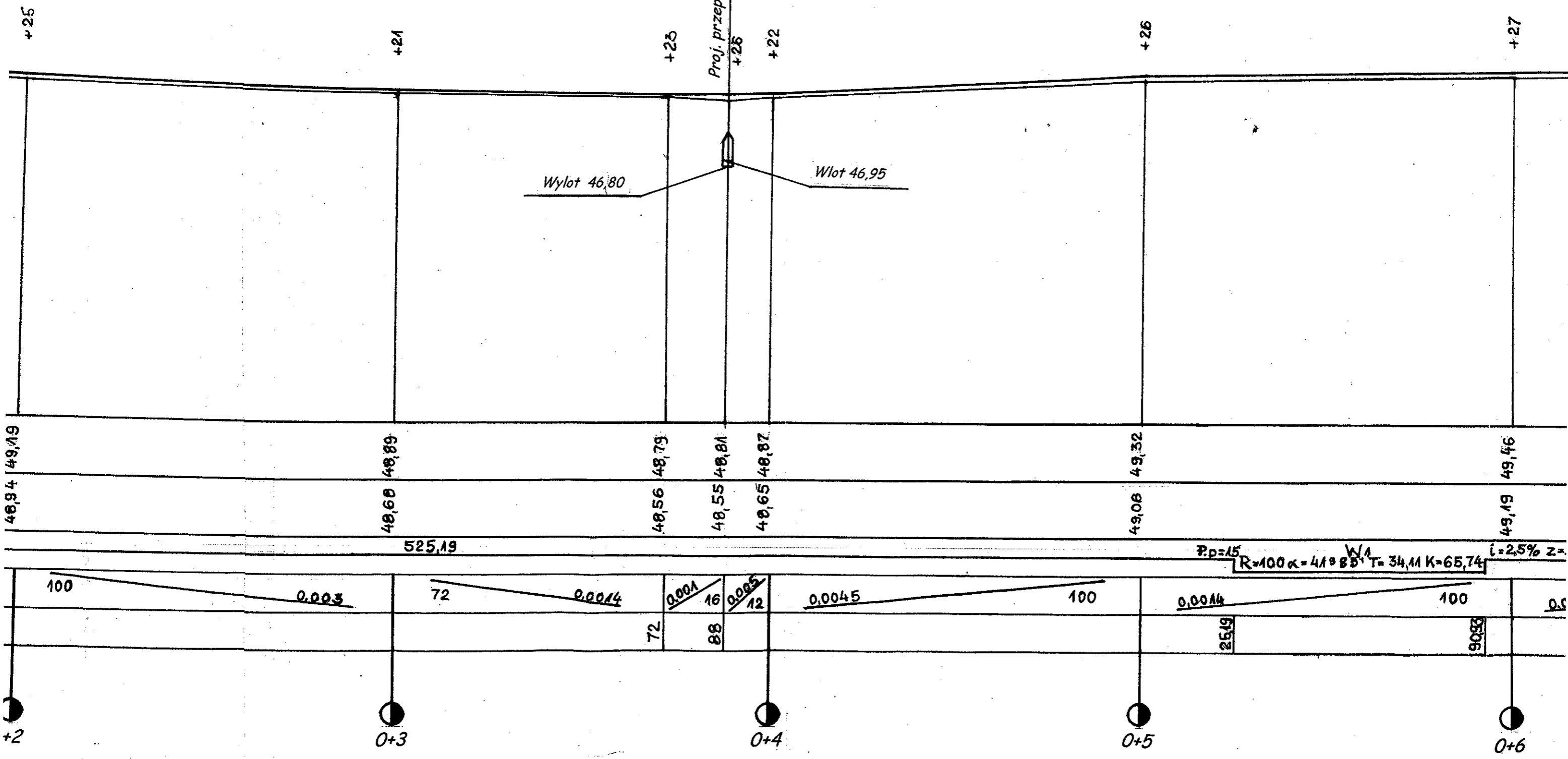
Odległości

Kilometraż

0+0

0+1

0+2



48,94 49,19

48,60 48,89

48,56 48,79

48,55 48,81

48,65 48,87

49,06 49,32

49,19 49,46

525,19

$R=100 \alpha=41^{\circ} 85'$ $T=34,11$ $K=65,74$ $i=2,5\%$ $z=$

0+2

0+3

0+4

0+5

0+6

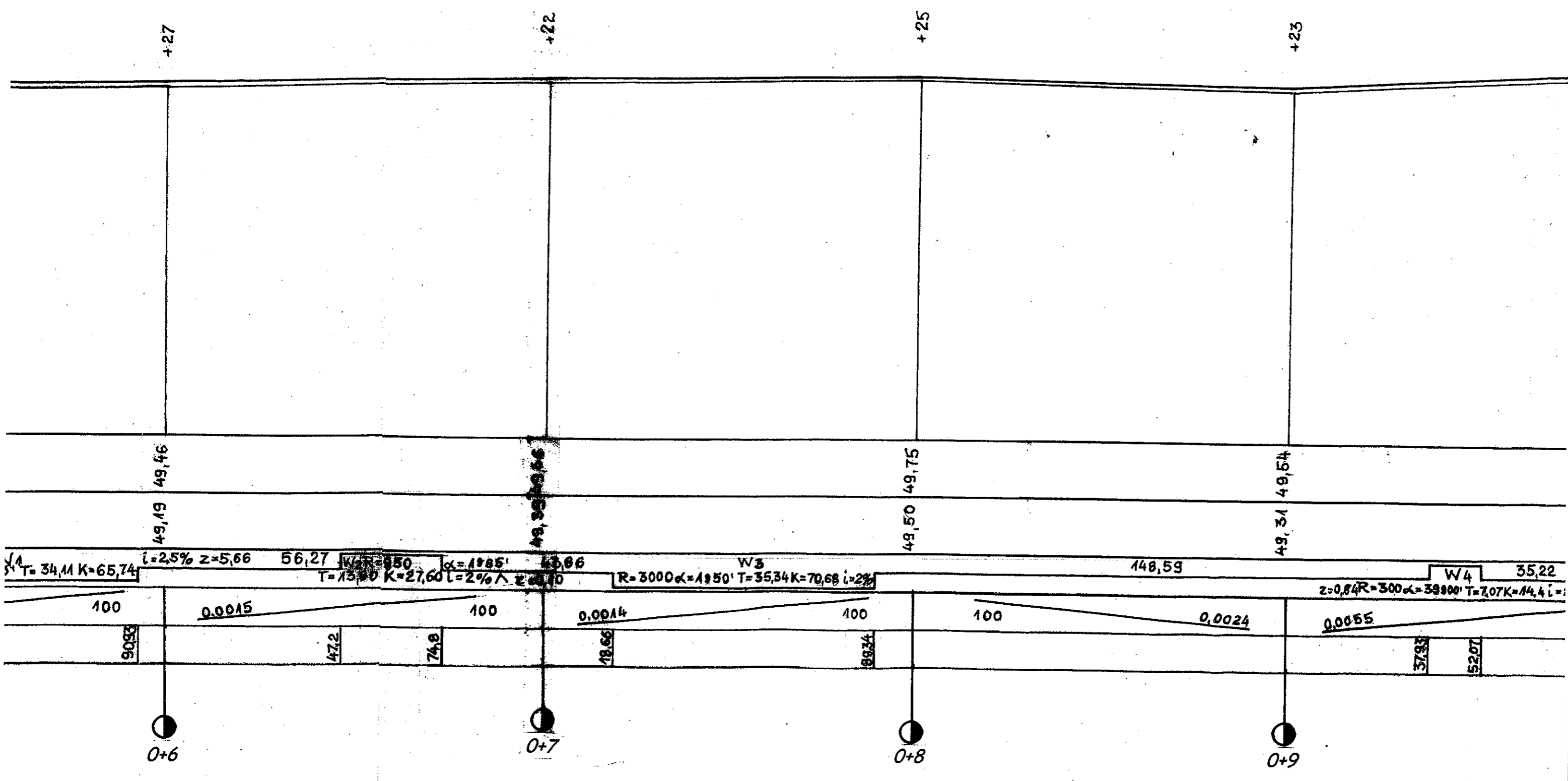
72

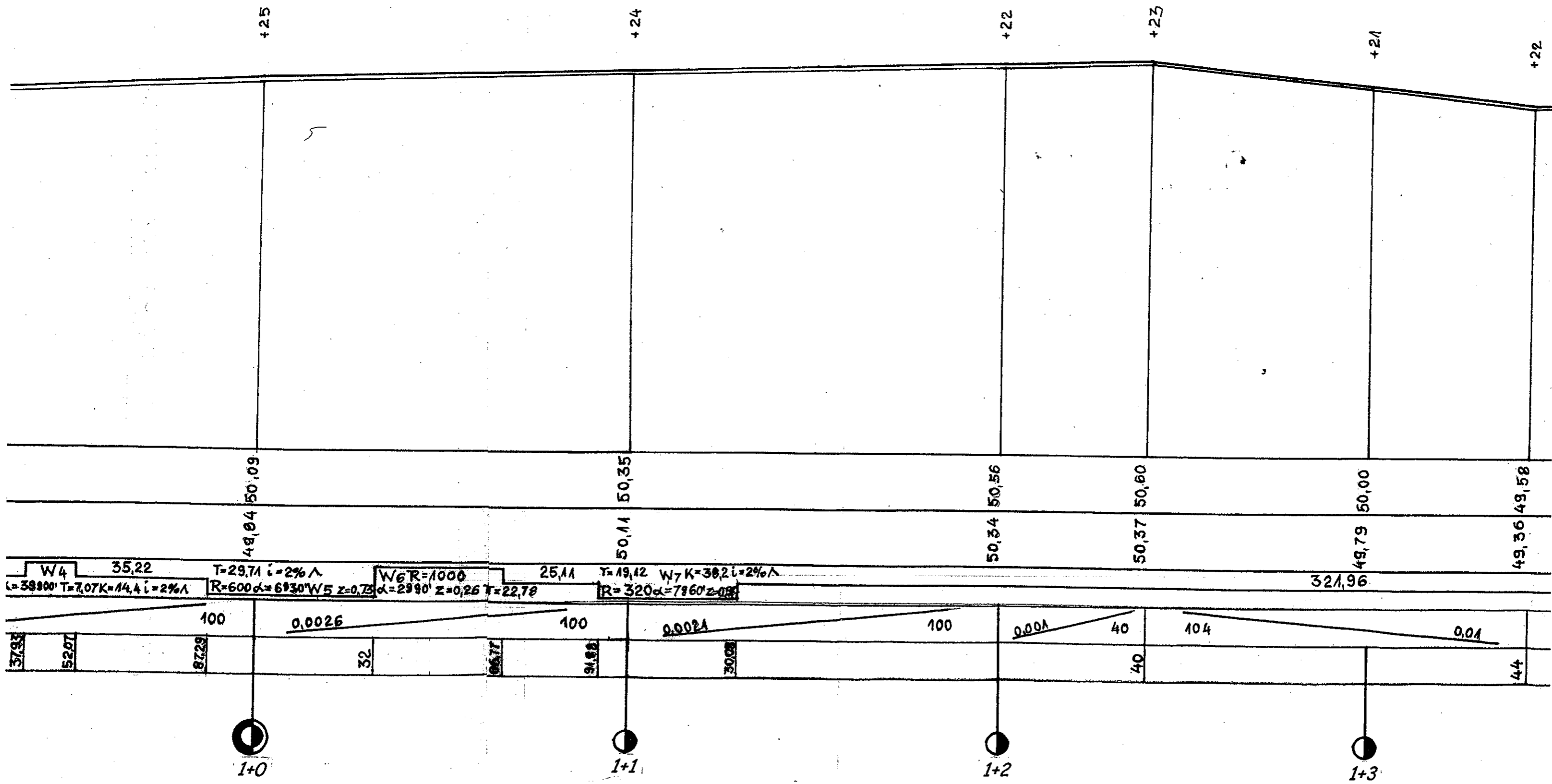
16

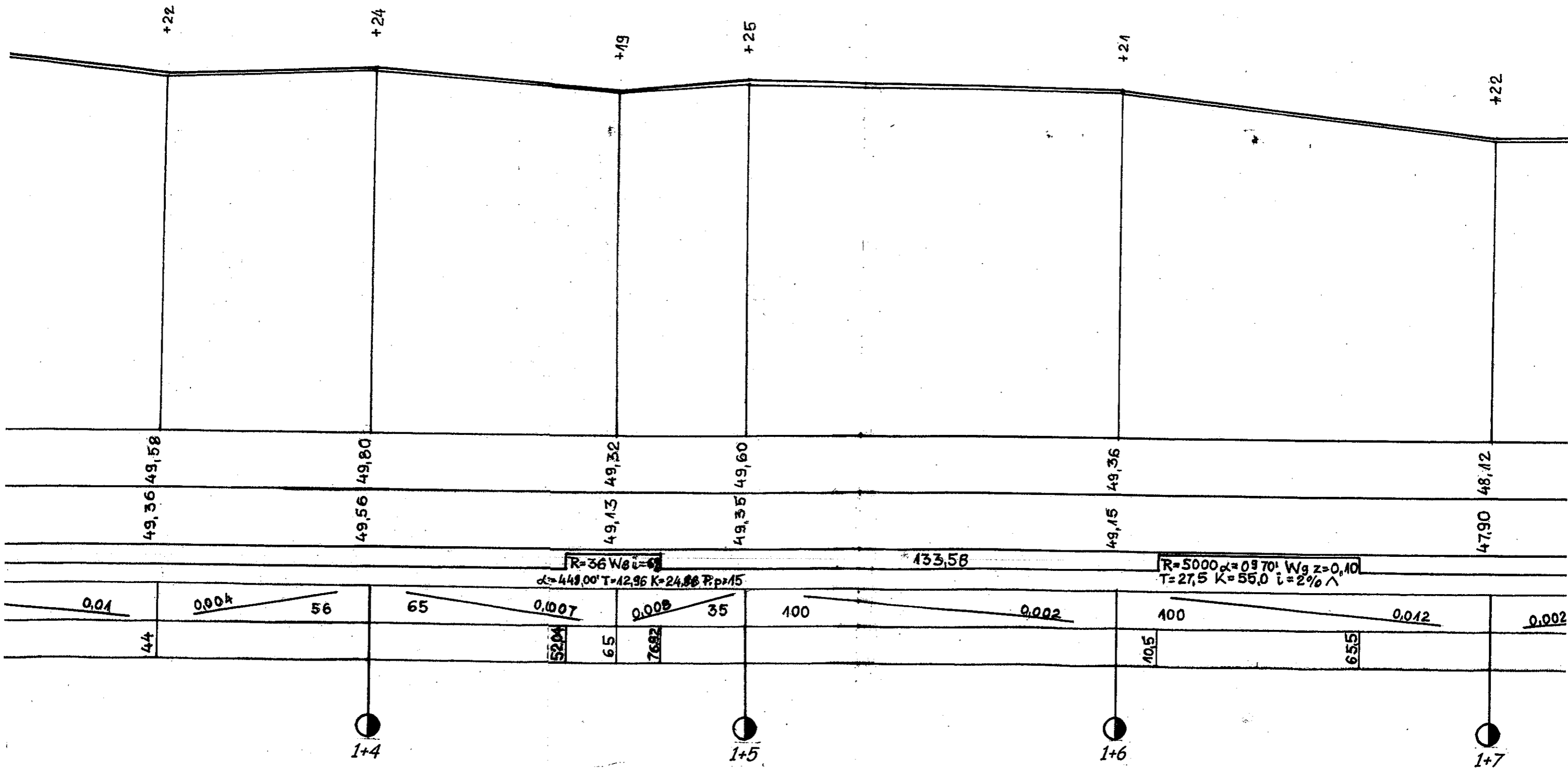
88

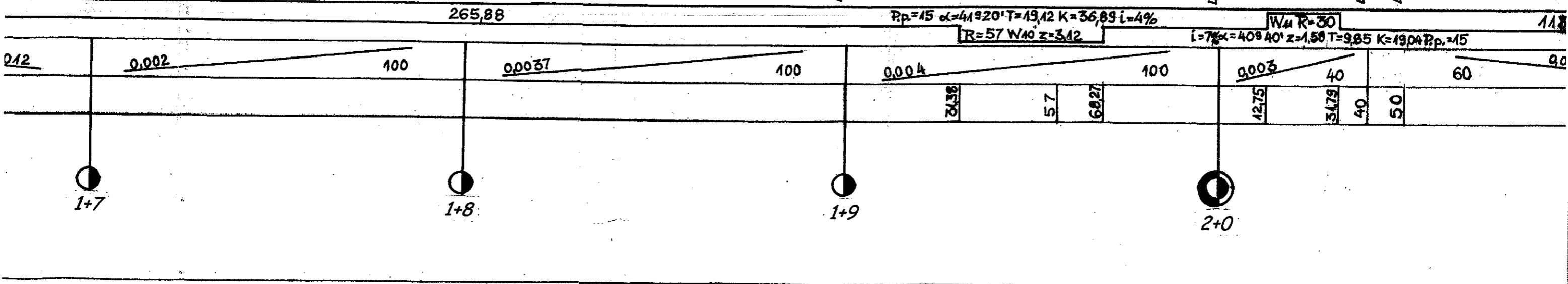
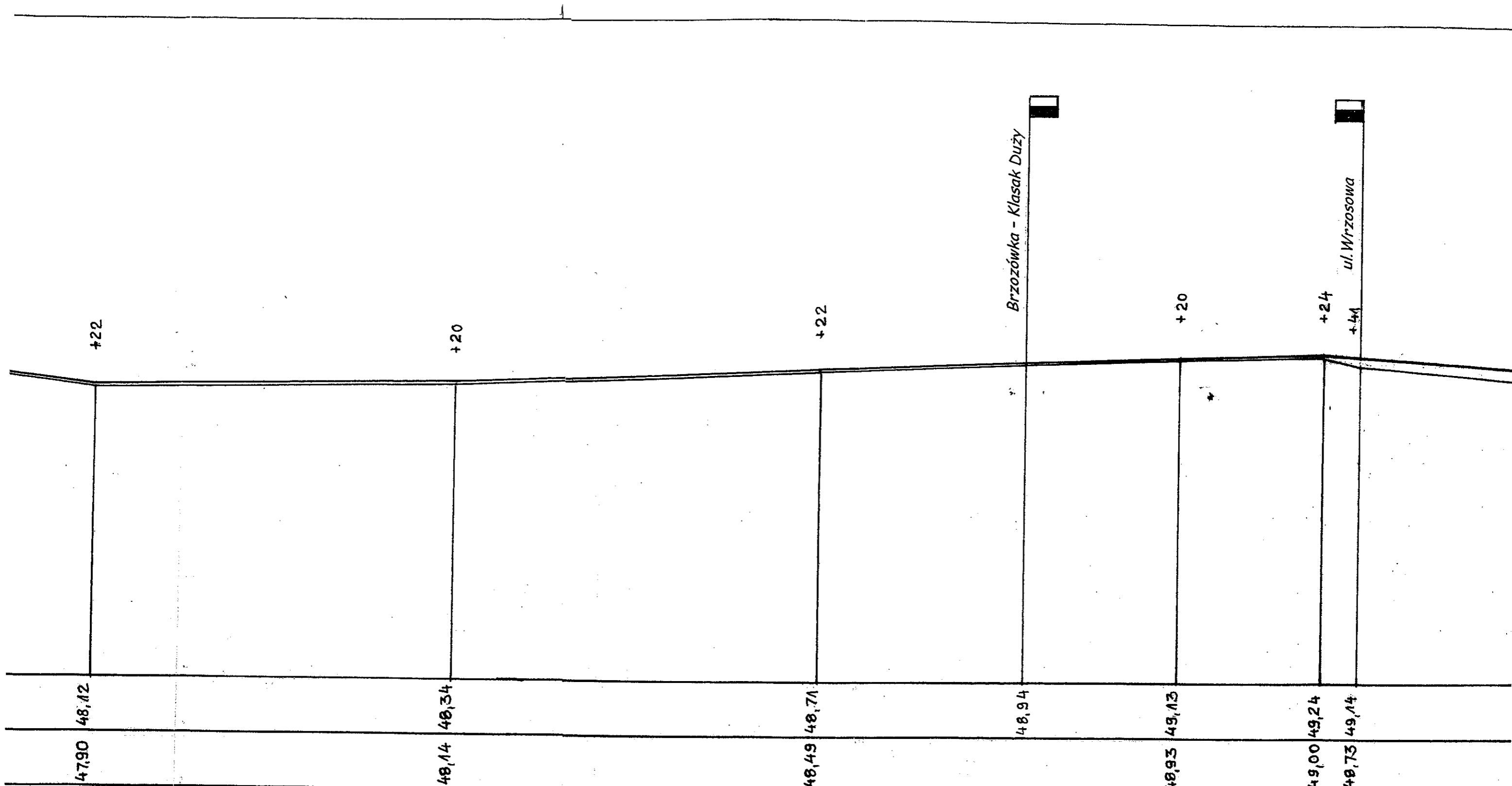
25,19

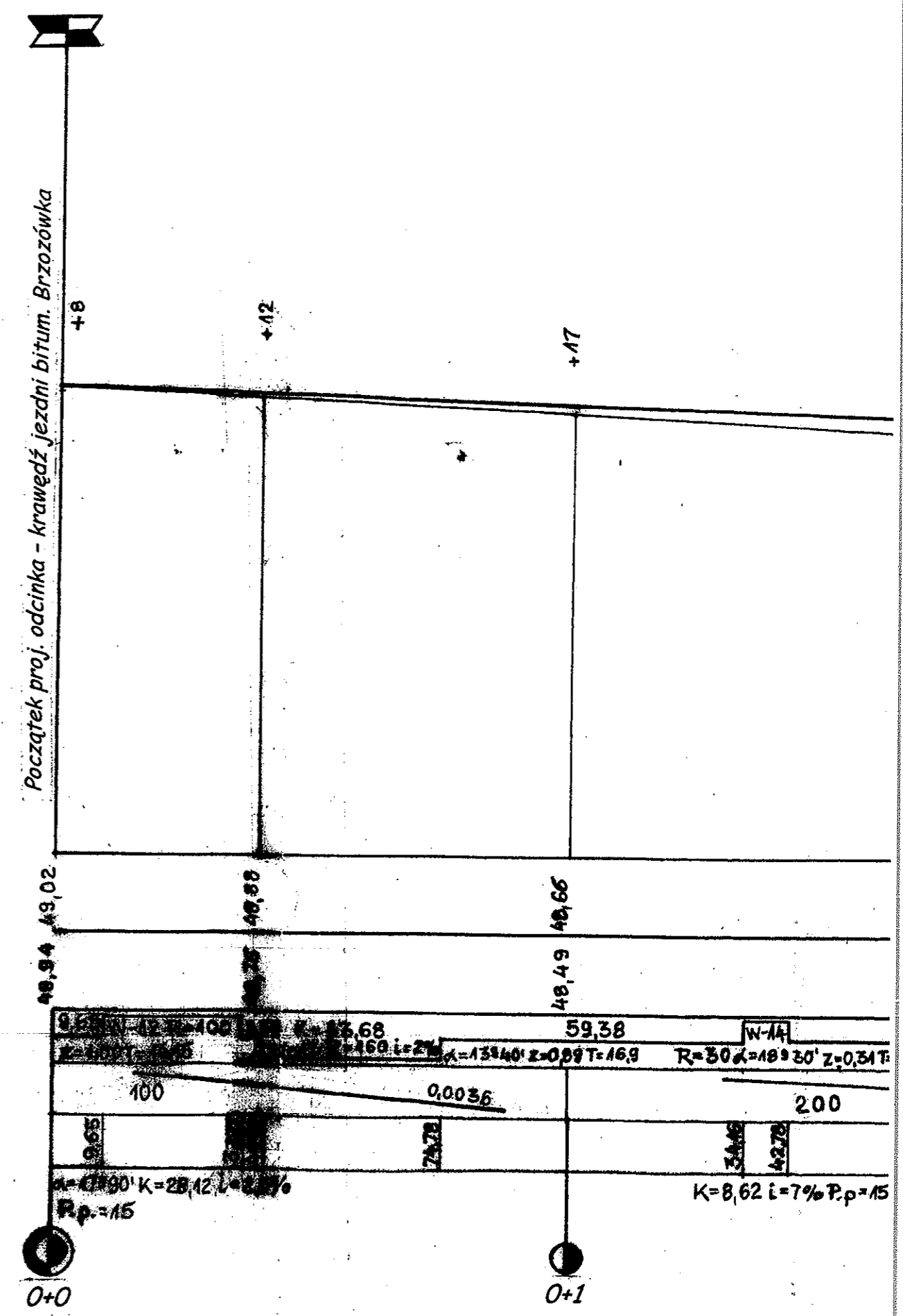
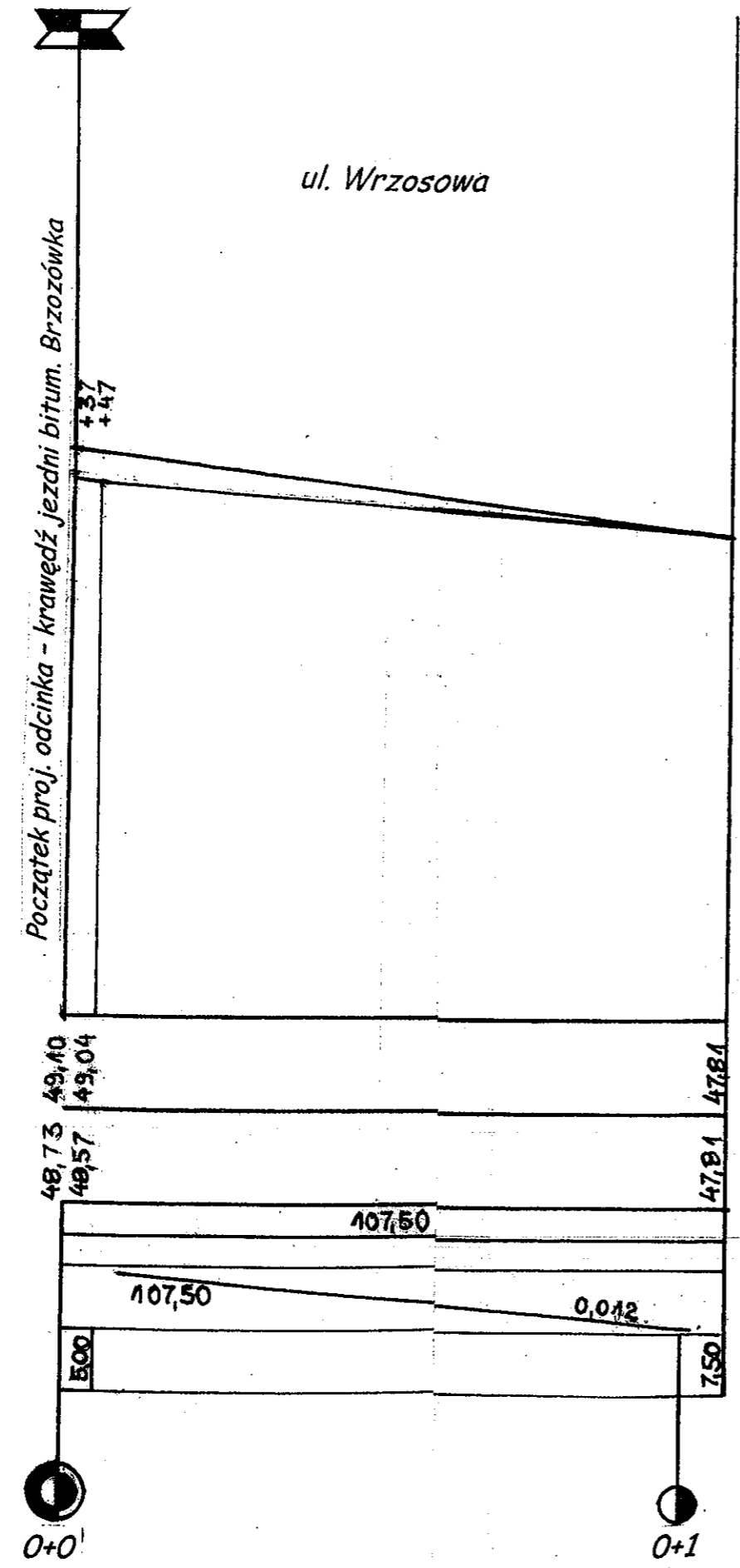
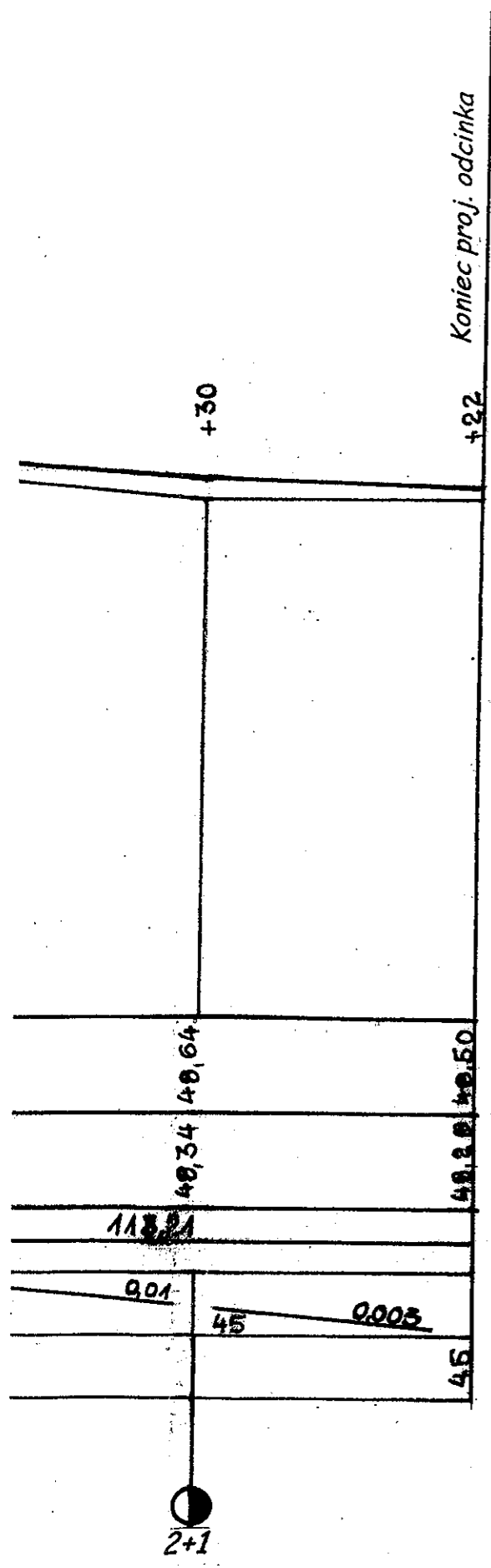
90,93



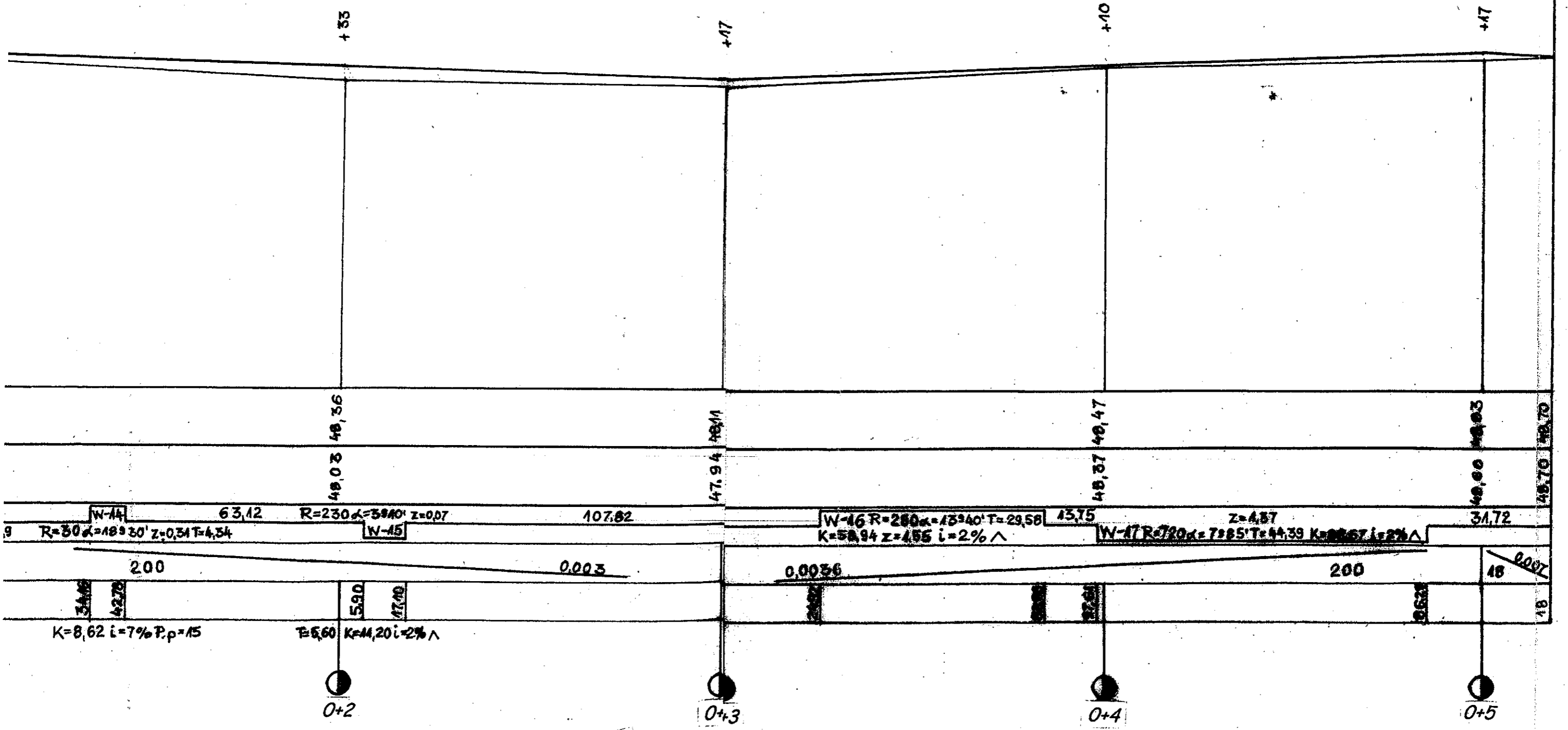


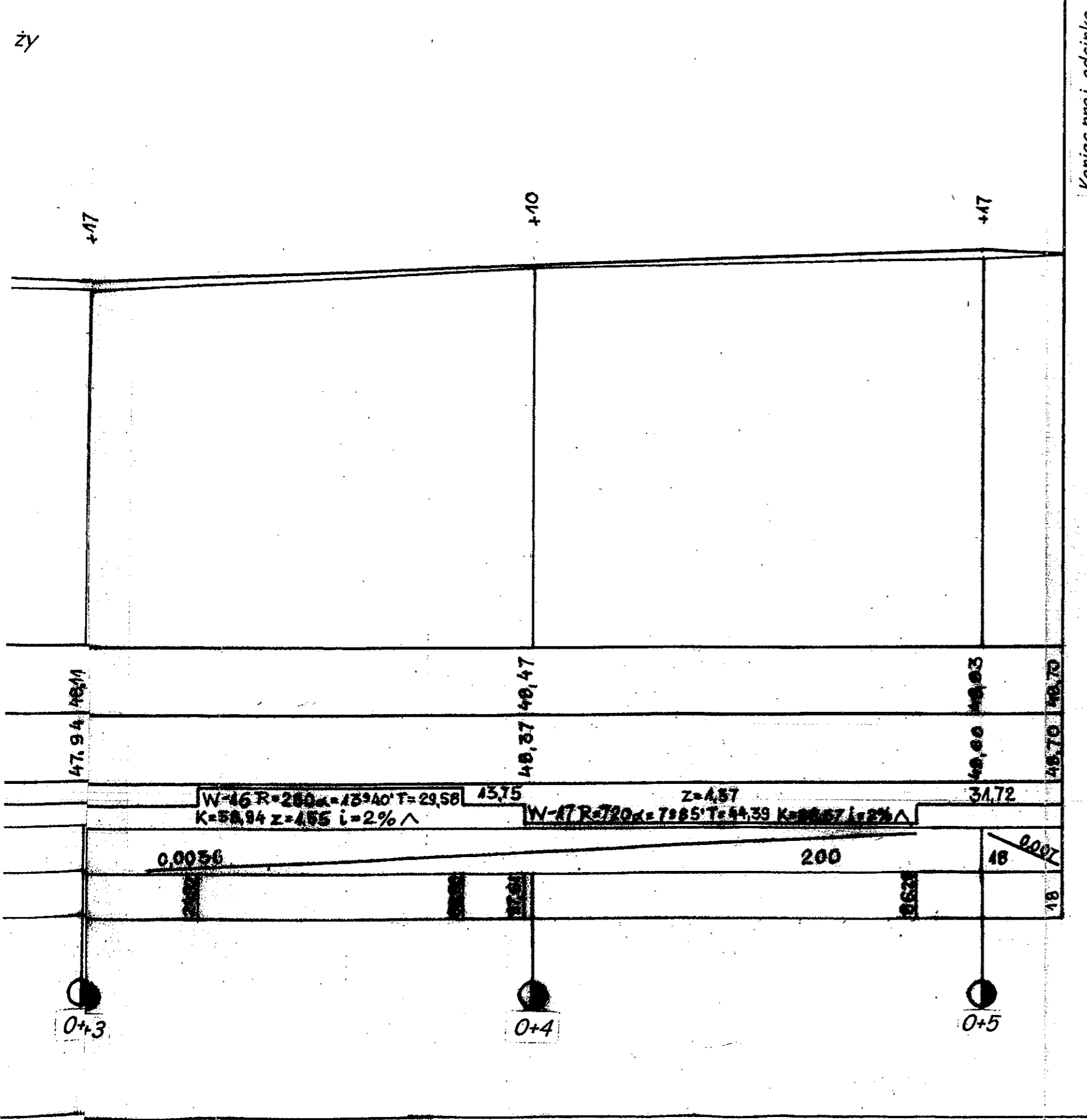






Brzozówka - Klasak Duży





Projekt przebudowy drogi gminnej
Kol. Dietrzkowice - Brzozówka - Klasak Duży
na działkach 1445, 932, 1441, 1440, 78
dł. 2770,50 m

Przekrój podłużny

Projektant: R. Słowiński	Roman Słowiński Upr. budowlana UAN - 8386/17/87 w Specjalności Dróg i Mostów
A. Kaczyński	Andrzej Kaczyński PROJEKTANT Konstrukcyjny i Wykonawczy w zakresie dróg Na podst. § 5 ust. 1 § 2 ust. 2, § 13 ust. 1 pkt. 3 Nr UAN/N/7210/710/87
Skala 1: 1000 Data: grudzień 2009 r.	Rysunek Nr. 4