


# Miejscowy Plan Zagospodarowania Przestrzennego dla działek nr ewid. 318/3, 318/4, 319 obręb Łubnice

Załącznik nr 1 do uchwały nr XXXIX/197/2018 Rady Gminy Łubnice z dnia 31 sierpnia 2018

## LEGENDA:


Oznaczenia graficzne będące ustaleniami planu


Przeznaczenie terenów


 Granice obszaru objętego planem

 Tereny zabudowy jednorodzinnej mieszkaniowo - usługowej

 Nieprzekraczalna linia zabudowy

 Strefa ochrony archeologicznej (100 m)

 Stanowisko archeologiczne Łubnice 27 (129 -79-40 AZP)



Skala: 1:1000

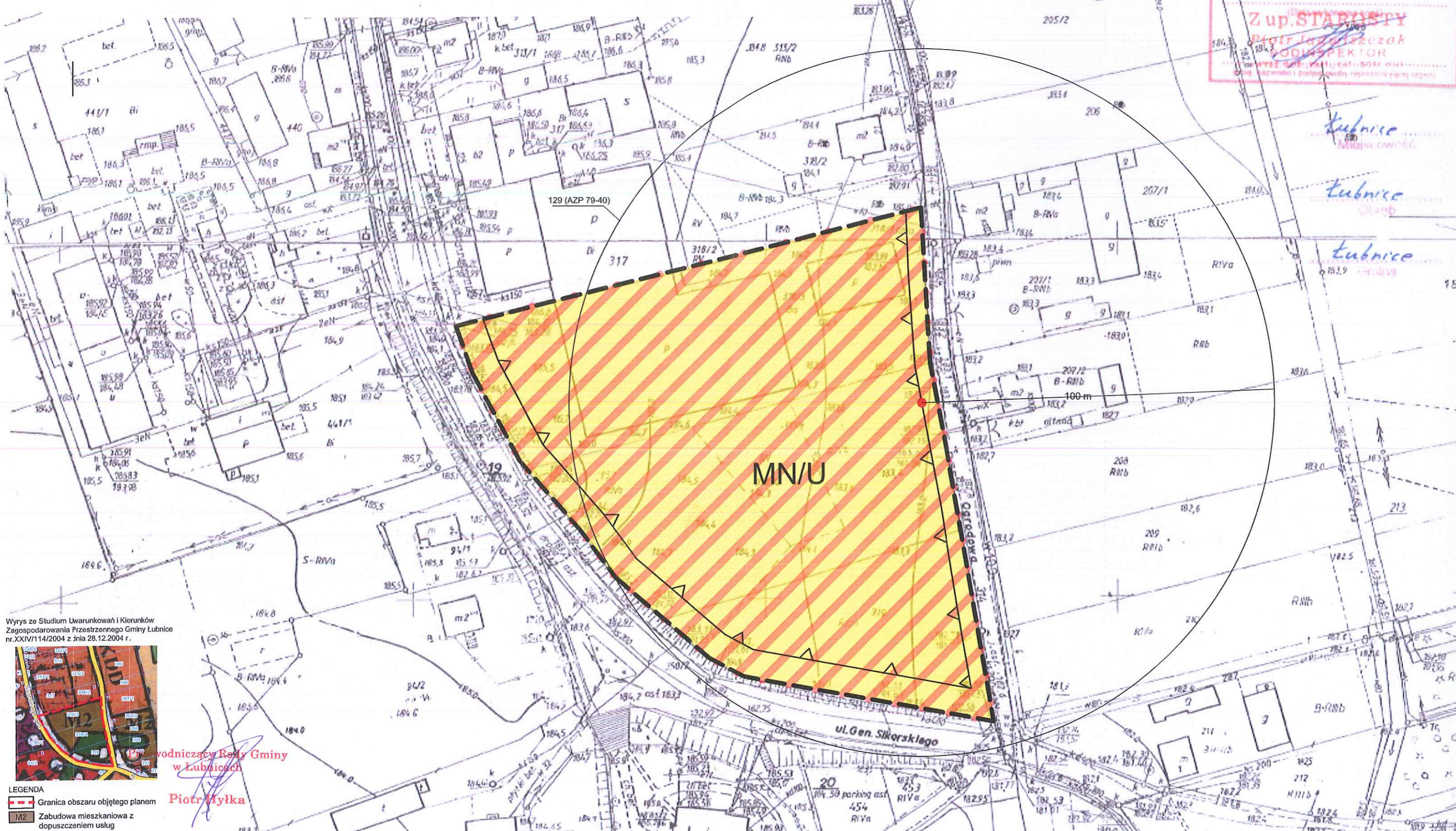
Dotyczy zgodności niniejszej kopii z treścią materiału graficznego w zasobie gminnym i kadr gminnego

**STAROSTA WIERUSZOWSKI**

*mapa syt. 1:1000*  
*(nazwa i adres biurowy)*  
*2017 215 185*  
*(identyfikator ewidencyjny materiału zasobu)*

**2017-10-24**

**Z up. STAROSTY**  
**Piotr Jędrzejak**  
**PODINSPEKTOR**  
Wydział Geodezji i Podstawy Reprezentacyjnej Urzędu





Wyrys ze Studium Uwarunkowań i Kierunków Zagospodarowania Przestrzennego Gminy Łubnice nr.XXIV/114/2004 z dnia 28.12.2004 r.



**Protokół**  
**wodniczący Rady Gminy**  
**w Łubnicach**

**Piotr Hylka**

**LEGENDA:**  
 Granica obszaru objętego planem  
 Zabudowa mieszkaniowa z dopuszczeniem usług