

## OPINIA 57/2023

### KOMISJI SKARG, WNIOSKÓW I PETYCJI RADY GMINY W ŁUBNICACH

z dnia 09 stycznia 2023 roku

Komisja Skarg Wniosków i Petycji Rady Gminy w Łubnicach, na posiedzeniu w dniu 9 stycznia 2023r. z udziałem informatyka gminy oraz pracownika merytorycznego Urzędu Gminy zajmującego się planowaniem przestrzennym oraz sprawami z tym związanymi ustaliła co następuje:

Zbiory Danych Przestrzennych MPZP i SUIKZP zgodnie z przepisami udostępniane są publicznie i bez ograniczeń przez Gminę Łubnice w Ewidencji zbiorów danych i usług prowadzonej przez GUGIK, na stronie BIP Gminy Łubnice w zakładce „Prawo lokalne” oraz na stronie internetowej Gminy Łubnice w zakładce „Urząd Gminy” – zagospodarowanie przestrzenne, co przedstawią poniższe załączniki graficzne. Realizacja usługi pobierania oparta jest o standard ATOM.

Jak wyjaśnił pracownik merytoryczny w sprawie zagospodarowania przestrzennego Gmina Łubnice w Ewidencji zbiorów danych i usług prowadzonej przez GUGIK posiada zamieszczoną ewidencję zbioru danych przestrzennych - 4 akty planowania przestrzennego tj. studium i trzy wycinkowe, miejscowe plany zagospodarowania przestrzennego. Dodatkowo zamieszczona jest ewidencja miejscowości ulic i adresów. Udostępniane przez nas dane nigdy nie były kwestionowane przez Główny Urząd Geodezji i Kartografii.

































Ewidencja zbiorów i usług danych przestrzennych						
TERYT: 10180 <input type="text" value="gminy"/> <input type="text" value="łubnice"/> Fraza w nazwie zbioru <input type="text" value="Temat"/> <input type="text" value="Usługa"/> Adres usługi WMS <input type="button" value="Filtruj"/> <input type="button" value="Pokaż wszystko"/>						
Identyfikator zbioru danych	Organ zgłaszający	Nazwa zbioru danych	TERYT	Dostępne usługi	Usługa przeglądania	Usługa pobierania
1 PL.ZIPIN.3882	Wójt Gminy Łubnice	Ewidencja Miejscowości Ulic i Adresów	101805	wyszukiwania, przeglądania, pobierania	<a href="https://www.punktyadresowe.pl/cgi-bin/emuia/101805">https://www.punktyadresowe.pl/cgi-bin/emuia/101805</a>	<a href="https://www.punktyadresowe.pl/cgi-bin/emuia/101805">https://www.punktyadresowe.pl/cgi-bin/emuia/101805</a>
2 PL.ZIPPZP.3887	Wójt Gminy Łubnice	Studium uwarunkowań i kierunków zagospodarowania przestrzennego	101805	wyszukiwania, przeglądania, pobierania	<a href="https://mpzp.igeomap.pl/cgi-bin/plany/101805/studium">https://mpzp.igeomap.pl/cgi-bin/plany/101805/studium</a>	<a href="https://mpzp.igeomap.pl/cgi-bin/plany/101805/studium">https://mpzp.igeomap.pl/cgi-bin/plany/101805/studium</a> <a href="https://mpzp.igeomap.pl/atom/">https://mpzp.igeomap.pl/atom/</a>
3 PL.ZIPPZP.3888	Wójt Gminy Łubnice	Zbiór danych przestrzennych dla miejscowych planów zagospodarowania przestrzennego	101805	wyszukiwania, przeglądania, pobierania	<a href="https://mpzp.igeomap.pl/cgi-bin/101805">https://mpzp.igeomap.pl/cgi-bin/101805</a>	<a href="https://mpzp.igeomap.pl/cgi-bin/101805">https://mpzp.igeomap.pl/cgi-bin/101805</a> <a href="https://mpzp.igeomap.pl/atom/">https://mpzp.igeomap.pl/atom/</a>

Źródło:

<https://integracja.gugik.gov.pl/eziudp/index.php?teryt=101805&rodzaj=gminy&nazwa=%C5%81ubnice&zbior=&temat=&usluga=&adres=>

  Pobierz podpisany zbiór danych APP MPZP

  Pobierz podpisany zbiór danych APP SUIKZP

Oznaczenie	Nazwa	Pow. [ha]	Data uchwały	Ważny od	Dziennik	Uchwała	Legenda	Pobierz APP	Zobacz APP	Pobierz rysunek	Pokaż w e- mapie	Pokaż w Geoportale
SUIKZP	Studium uwarunkowań i zagospodarowania przestrzennego gminy Łubnice	6091.1	2004.12.28			XXIV/114/2004		 	 			
1 001	w sprawie zmiany fragmentu miejscowego planu ogólnego zagospodarowania przestrzennego gminy Łubnice	6	2003.06.13			 VIII/49/2003		 	 			
2 002	w sprawie uchwalenia miejscowego planu zagospodarowania przestrzennego dla działki nr ewid. 236 (obręb Łubnice)	0.6	2014.10.15			 XLII/214/2014		 	 			
3 003	w sprawie uchwalenia miejscowego planu zagospodarowania przestrzennego dla działek o nr ewid. 318/3, 318/4, 319 (obręb Łubnice)	1.4	2018.08.31	2018-10-05	Dz. Urz. Woj. Łódzkiego z dn. 21.09.2018r., poz. 4765	 XXXIX/197/2018		 	 			

Źródło: <https://lubnice.e-mapa.net/wykazplanow/>

Z wpisu pierwotnego oraz dokonanych zmian wynika, że każdy, kto jest zainteresowany sprawami zagospodarowania przestrzennego gminy Łubnice ma niczym nieograniczony dostęp zarówno do Studium zagospodarowania przestrzennego Gminy oraz do widoku Mapy Studium Zagospodarowania przestrzennego Gminy Łubnice. Udostępnione w dniu 15 kwietnia 2015 roku dokumenty związane ze studium zagospodarowania przestrzennego, aktualizowane są na bieżąco. Do dnia posiedzenia Komisji strona została wyświetlona 2482 razy. Do daty złożenia skargi nie stwierdzono jakichkolwiek krytycznych uwag ze strony internautów odwiedzających stronę co do dostępu do informacji przestrzennych dotyczących planowania przestrzennego.

Gmina Łubnice nie posiada planu zagospodarowania przestrzennego obejmującego cały jej obszar. Tzw. wycinkowe plany zagospodarowania przestrzennego obowiązujące na terenie Gminy Łubnice zamieszczone zostały również na stronie w dniu 15 kwietnia 2020r. Na stronie zanotowano 2991 wyświetleń.

Dane planistyczne umieszczane na stronie internetowej naszej Gminy obsługiwane są w oparciu o stosowną umowę z Gminą przez Spółkę GEO-SYSTEM. Z pisemnego wyjaśnienia Spółki z dnia 8 grudnia 2022 roku wynika, że udostępniane przez Gminę Łubnice zbiory danych przestrzennych MPZP i SUIKZP są zgodne z wymogami określonymi w art. 9 ust. 1 pkt 3 ustawy z dnia 4 marca 2010r. o infrastrukturze informacji przestrzennej oraz z Rozporządzeniem Ministra Rozwoju, Pracy i Technologii z dnia 26 października 2020 roku w sprawie zbiorów danych przestrzennych oraz metadanych w zakresie zagospodarowania przestrzennego.

W tym stanie rzeczy Komisja Skarg, Wniosków i Petycji uznaje skargę za niezasadną.

Przewodniczący Komisji  
Skarg, Wniosków i Petycji  
  
Jan Musiałek